

ENCUESTA DE CALIDAD DE VIDA 2012

PRESENTACIÓN DE RESULTADOS ORINOQUÍA - AMAZONÍA



Objetivo General

Obtener información que permita analizar y realizar comparaciones de las condiciones socioeconómicas de los hogares colombianos, las cuales posibiliten hacer seguimiento a las variables necesarias para el diseño e implementación de políticas públicas y para el seguimiento de los Objetivos de Desarrollo del Milenio (ODM).

Antecedentes



- **Encuesta de pobreza y calidad de vida en Santa Fé de Bogotá 1991.** Total ciudad y por localidades. (DANE)
- **Encuesta Nacional de calidad de Vida 1993.** Nacional, cabecera – resto y para c/u de cuatro principales ciudades.
- **Encuesta de Calidad de Vida 1997.** Nacional por regiones. Dane, DNP y 10 instituciones
- **Encuesta de Calidad de Vida 2003.** Nacional por regiones y Bogotá por Localidades. (DANE, Alcaldía Mayor de Bogotá, DNP y 5 Instituciones).
- **Encuesta de Calidad de Vida 2007 Bogotá por localidades.** DANE en convenio con el Distrito
- **Encuesta de Calidad de Vida 2008.** Total Nacional, cabecera - resto. 9 regiones
- **Encuesta Nacional de Calidad de Vida 2010.** Total Nacional, cabecera - resto. 9 regiones
- **Encuesta Nacional de Calidad de Vida 2011.** Total Nacional, cabecera - resto. 9 regiones y adicionalmente representatividad para los departamentos de: Guajira, Córdoba, Boyacá, Chocó, Cauca y Nariño.

Nota: en 1993, el DNP realizó la Encuesta Caracterización socioeconómica: CASEN. DNP 1993. En 1994 la Contraloría General de la Nación realizó la Encuesta sobre Gasto Social.



Cobertura Nacional



Muestra total nacional: 21.383 hogares con encuestas completas

Muestra Orinoquía-Amazonía: 611 hogares con encuestas completas

Representatividad:

- Atlántica: Guajira, Cesar, Magdalena, Atlántico, Bolívar, Sucre y Córdoba
- Oriental: Norte de Santander, Santander, Boyacá, Cundinamarca y Meta
- Central: Caldas, Quindío, Risaralda, Tolima, Huila y Caquetá
- Pacífica: Chocó, Cauca y Nariño
- Orinoquía – Amazonía: Arauca, Casanare, Vichada, Guainía, Guaviare, Vaupés, Amazonas y Putumayo
- Antioquia
- Valle del Cauca
- Bogotá
- San Andrés

Precisión de las estimaciones: para tasas o razones con ocurrencia de más del 10% tiene un error muestral así:

- 5% en cabeceras
- 7% en zonas rurales

Con un nivel de confianza del 95%



Metodología

- Encuesta multipropósito
- Búsqueda de informante directo
- Proceso de sensibilización antes de iniciar la recolección en campo
- Recolección en dispositivos móviles de captura
- Promedio de entrevista en el hogar 1,5 horas

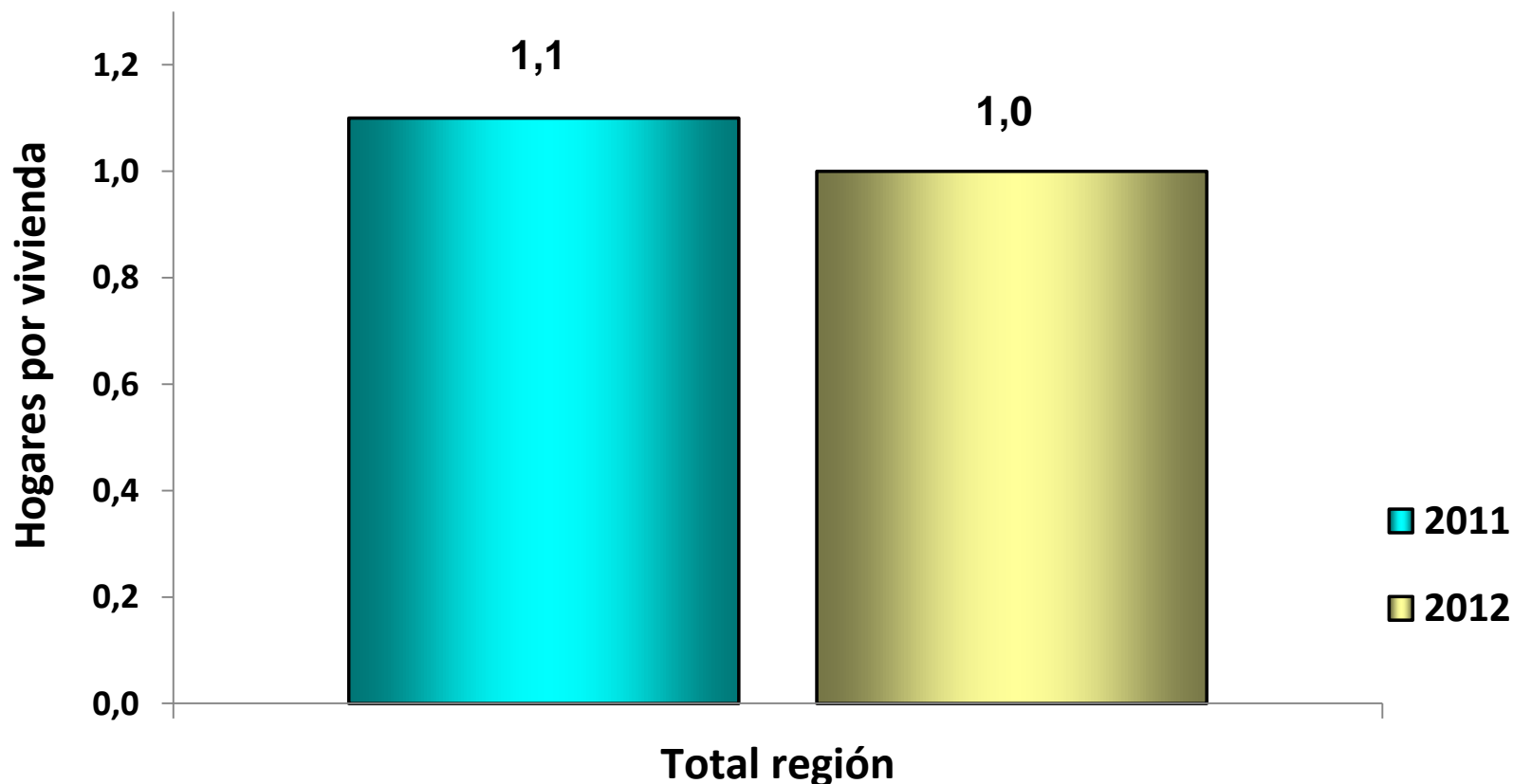
PERÍODO DE RECOLECCIÓN

Entre el 1 de septiembre y el 31 de octubre de 2012

Resultados Generales Orinoquia - Amazonía



Promedio de hogares por vivienda ECV 2011 – ECV 2012 Orinoquia - Amazonía



Fuente: DANE ECV 2011 – ECV 2012. Datos expandidos con proyecciones de población, con base en los resultados del Censo 2005

www.dane.gov.co



@DANE_Colombia

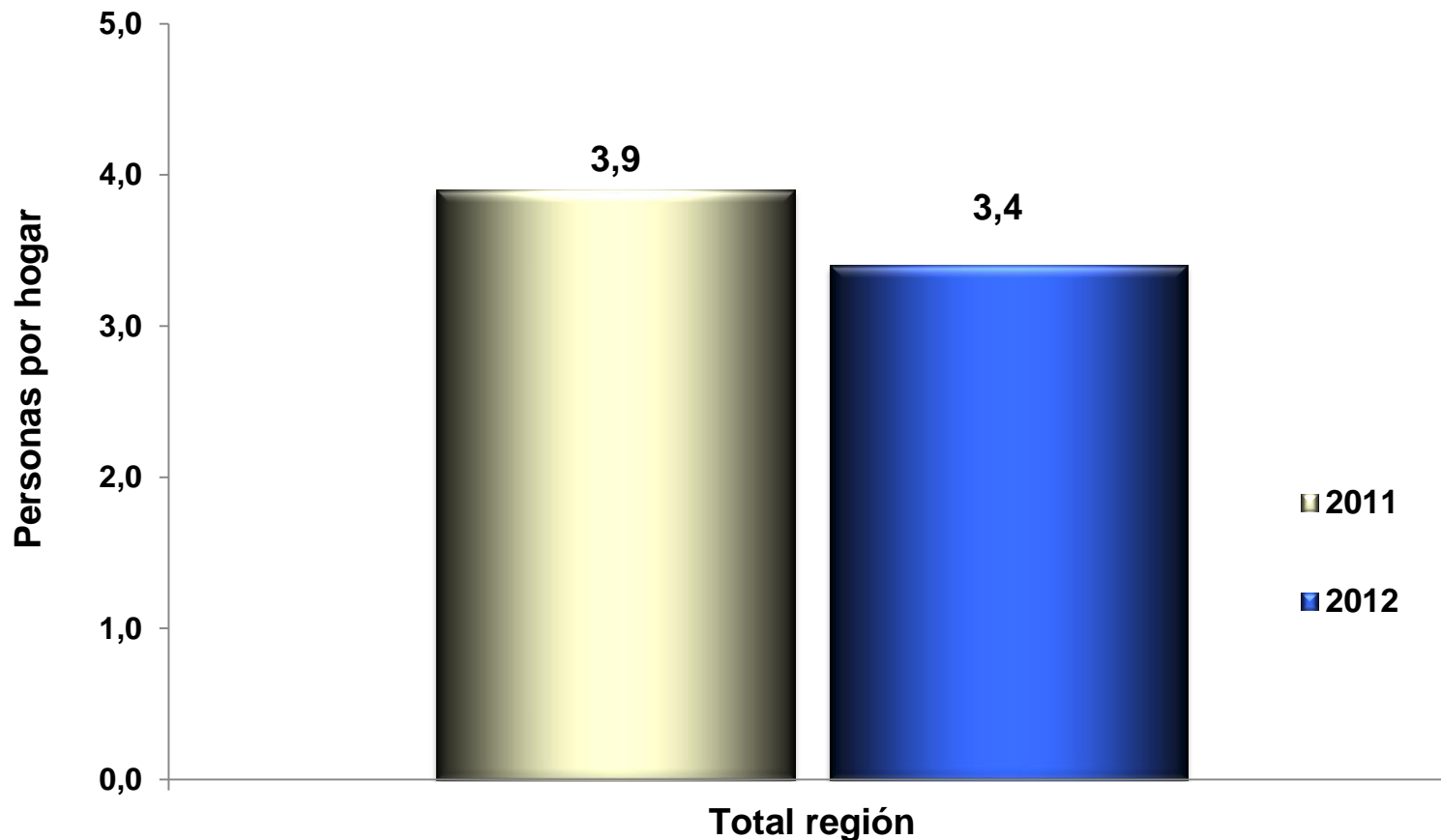


DANEColombia



DANEColombia

Promedio de personas por hogar ECV 2011 – ECV 2012 Orinoquia - Amazonía

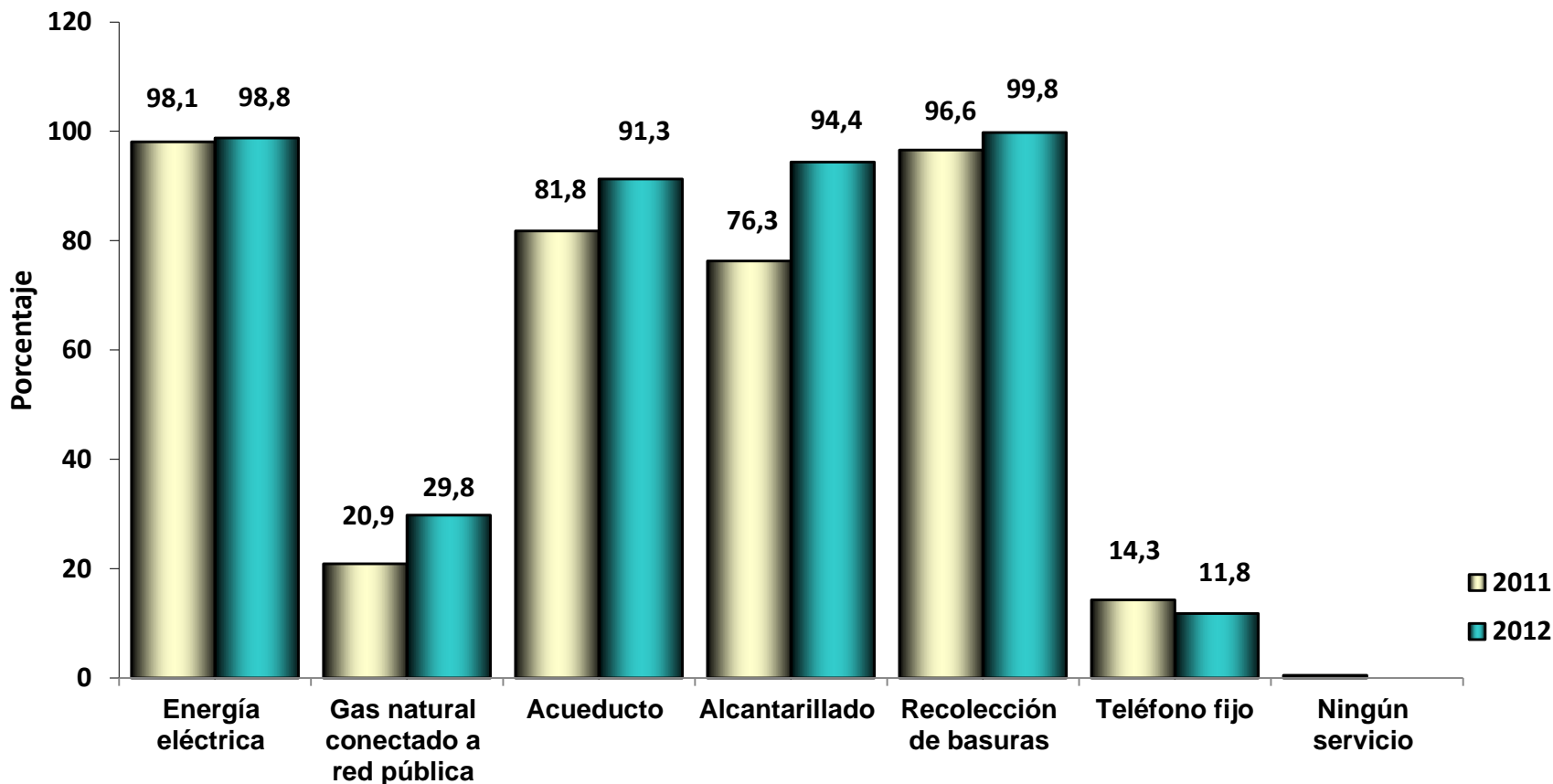


Fuente: DANE ECV 2011 – ECV 2012. Datos expandidos con proyecciones de población, con base en los resultados del Censo 2005

Acceso a servicios públicos, privados o comunales

ECV 2011 – ECV 2012

Orinoquia - Amazonía



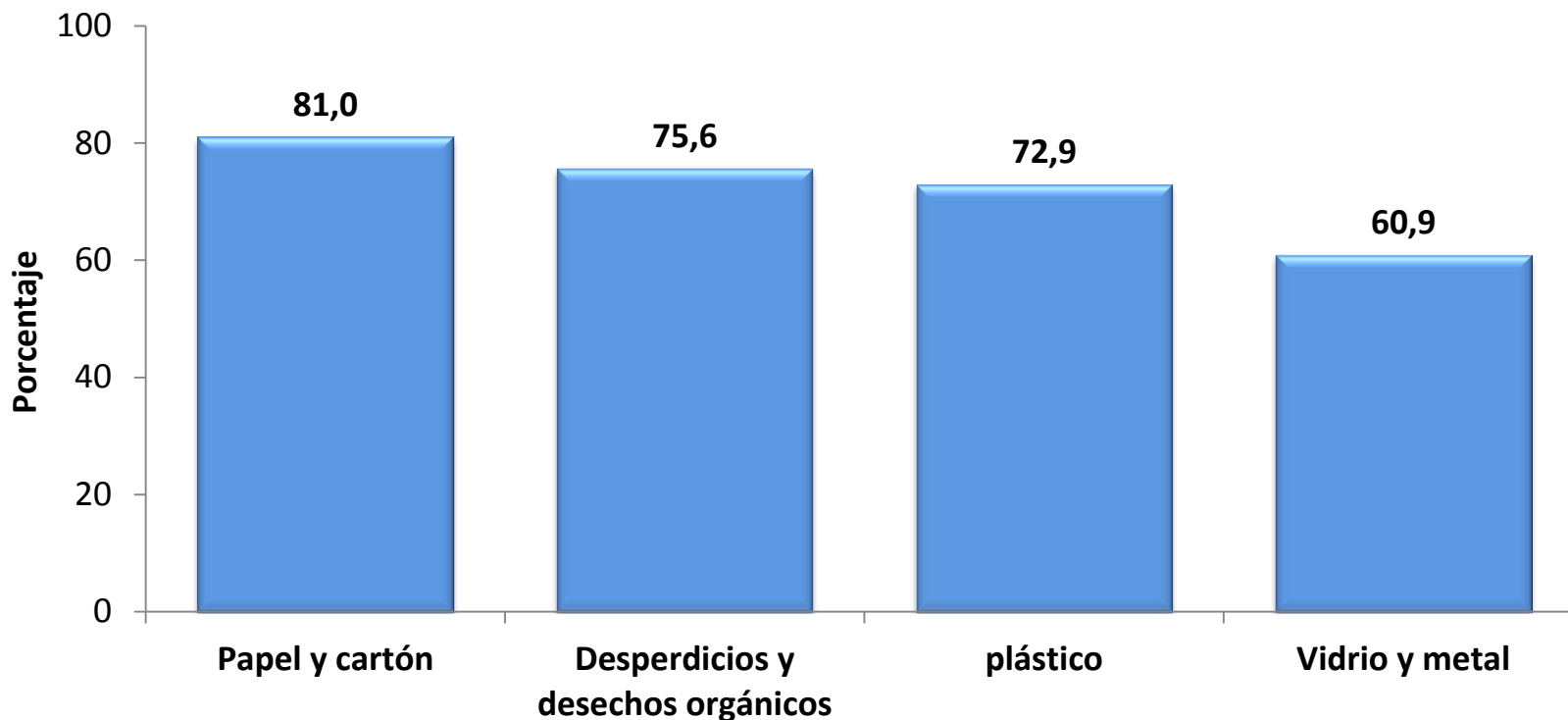
Fuente: DANE ECV 2011 – ECV 2012. Datos expandidos con proyecciones de población, con base en los resultados del Censo 2005



Hogares que clasifican las basuras* por tipo de material que clasifican

ECV 2012

Total región

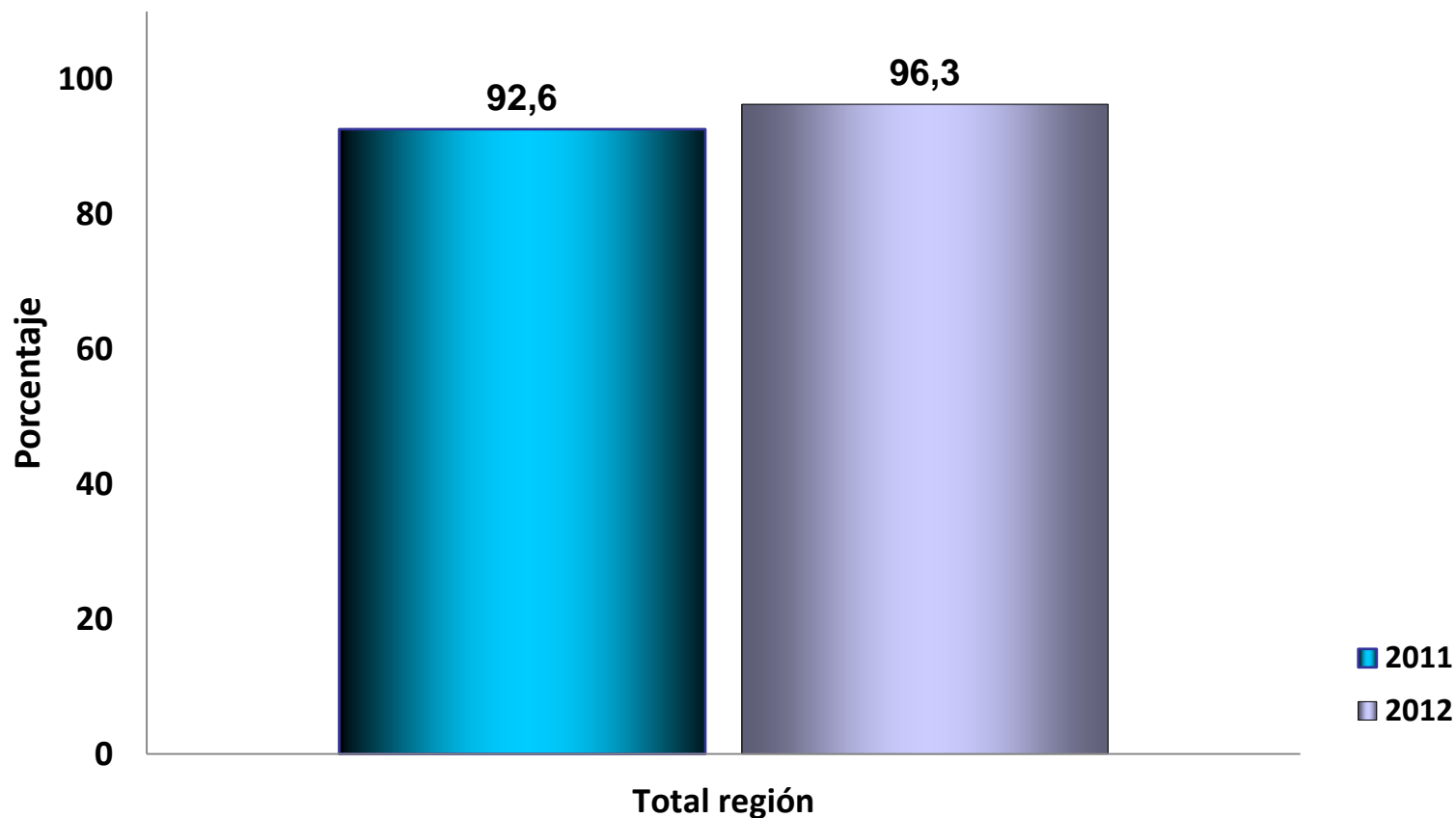


*Para 2012 el 30.0% de los hogares (63 400 hogares) clasifican las basuras

Fuente: ECV 2012. Datos expandidos con proyecciones de población, con base en los resultados del Censo 2005



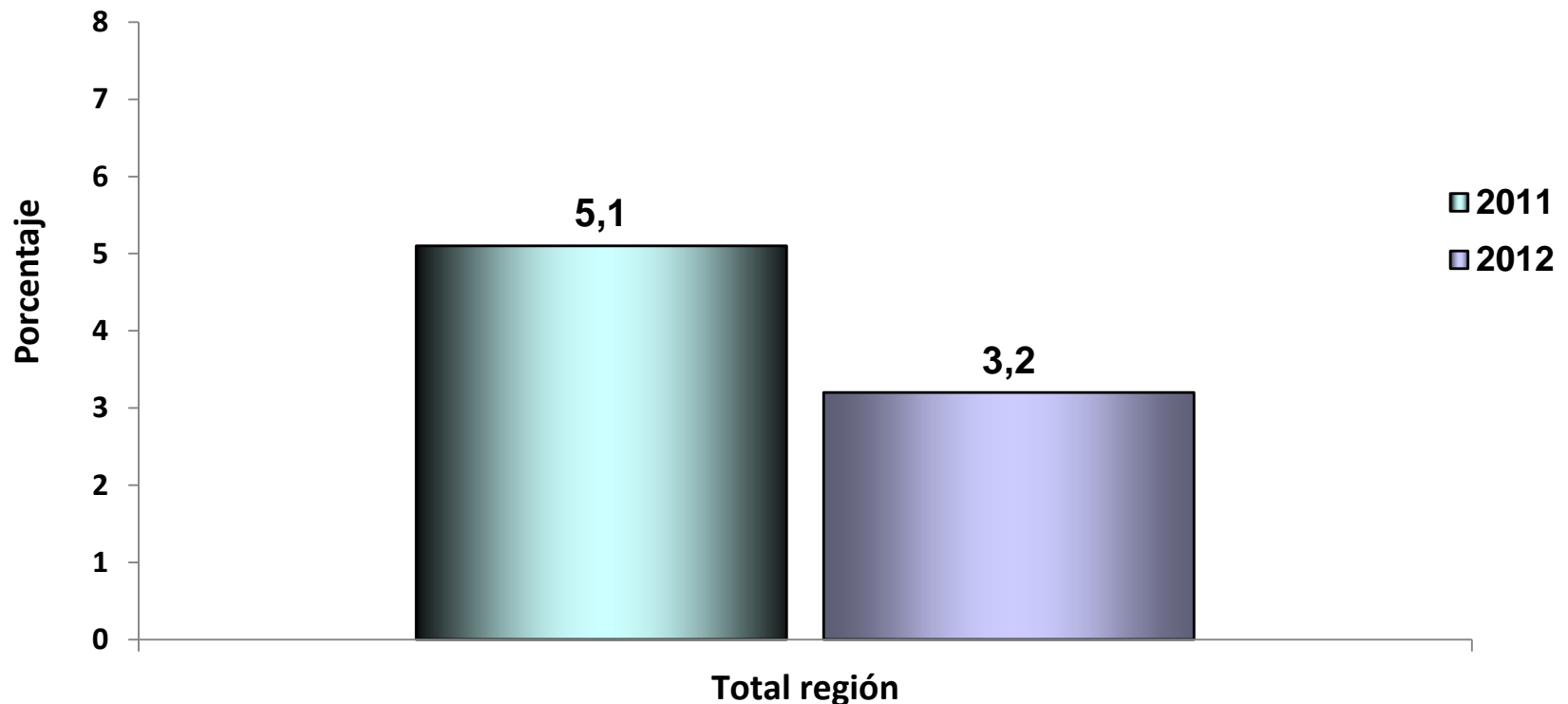
Porcentaje de hogares con teléfono celular ECV 2011 – ECV 2012 Orinoquia - Amazonía



Fuente: DANE ECV 2011 – ECV 2012. Datos expandidos con proyecciones de población, con base en los resultados del Censo 2005



Analfabetismo de las personas de 15 años y más ECV 2011 – ECV 2012 Orinoquia - Amazonía



Fuente: DANE ECV 2011 – ECV 2012. Datos expandidos con proyecciones de población, con base en los resultados del Censo 2005



Asistencia escolar por grupos de edad de las personas de 5 años y más ECV 2011 - ECV 2012 Total región



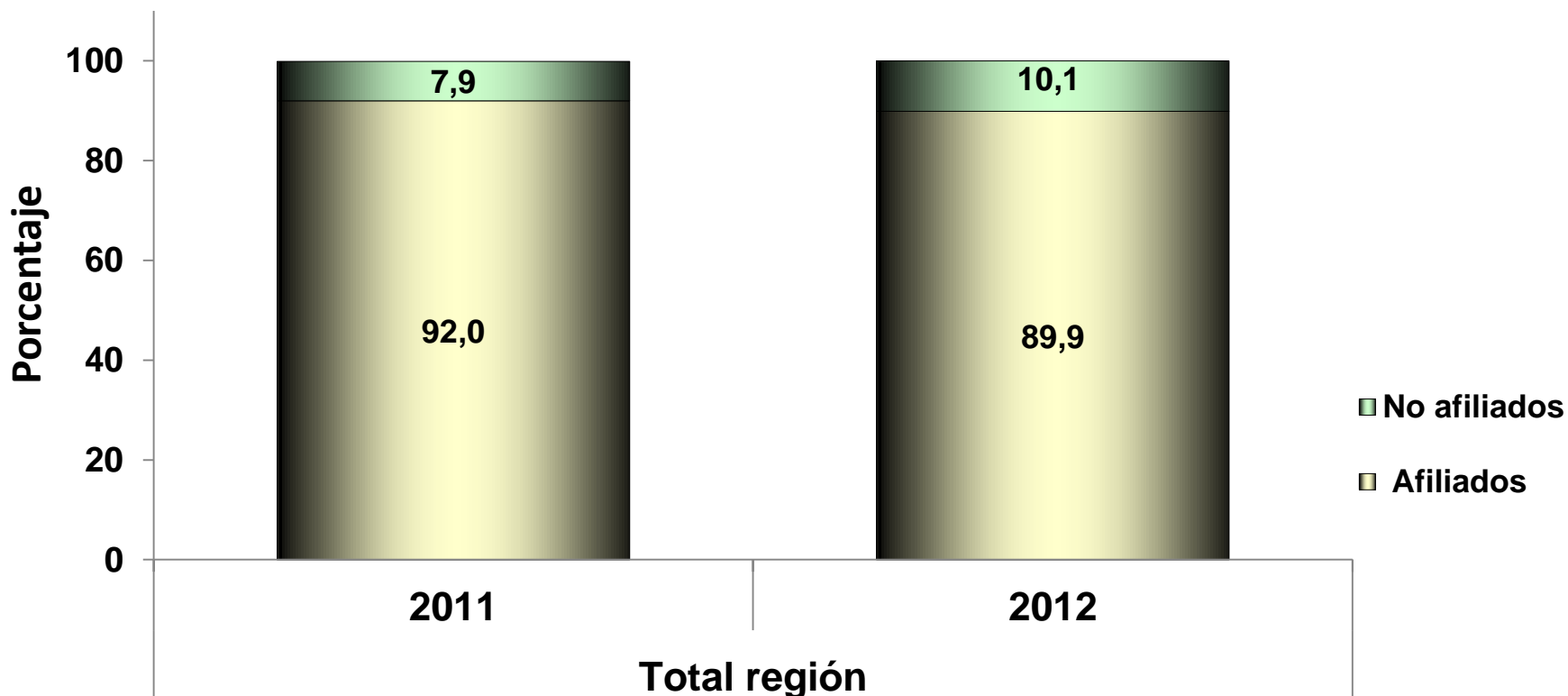
Edad	2011		2012	
	Total	%	Total	%
5 a 11	110 165	92.9	101 827	94.1
12 a 15	62 944	92.2	55 479	90.6
16 a 17	25 612	72.0	21 659	72.1
18 a 25	21 563	22.0	20 278	17.6
26 y más	13 816	4.5	12 695	4.1

Fuente: DANE ECV 2011 – ECV 2012

Datos expandidos con proyecciones de población, con base en los resultados del Censo 2005



Población afiliada al Sistema General de Seguridad Social en Salud ECV 2011 – ECV 2012 Orinoquía - Amazonía



Fuente: DANE ECV 2011 – ECV 2012. Datos expandidos con proyecciones de población, con base en los resultados del Censo 2005



Población afiliada al Sistema General de Seguridad Social en Salud por regímenes ECV 2011 – ECV 2012 Orinoquía - Amazonía



Afiliados por regímenes		2011		2012	
		Total*	%	Total*	%
Contributivo	Total nacional	20 616	50,1	19 856	47,5
	Orinoquía - Amazonía	207	32,3	231	36,2
Subsidiado	Total nacional	20 432	49,7	21 855	52,2
	Orinoquía - Amazonía	431	67,3	405	63,4
No sabe, no responde	Total nacional	89	0,2	126	0,3
	Orinoquía - Amazonía	2	0,4	2	0,3

*Resultados en miles

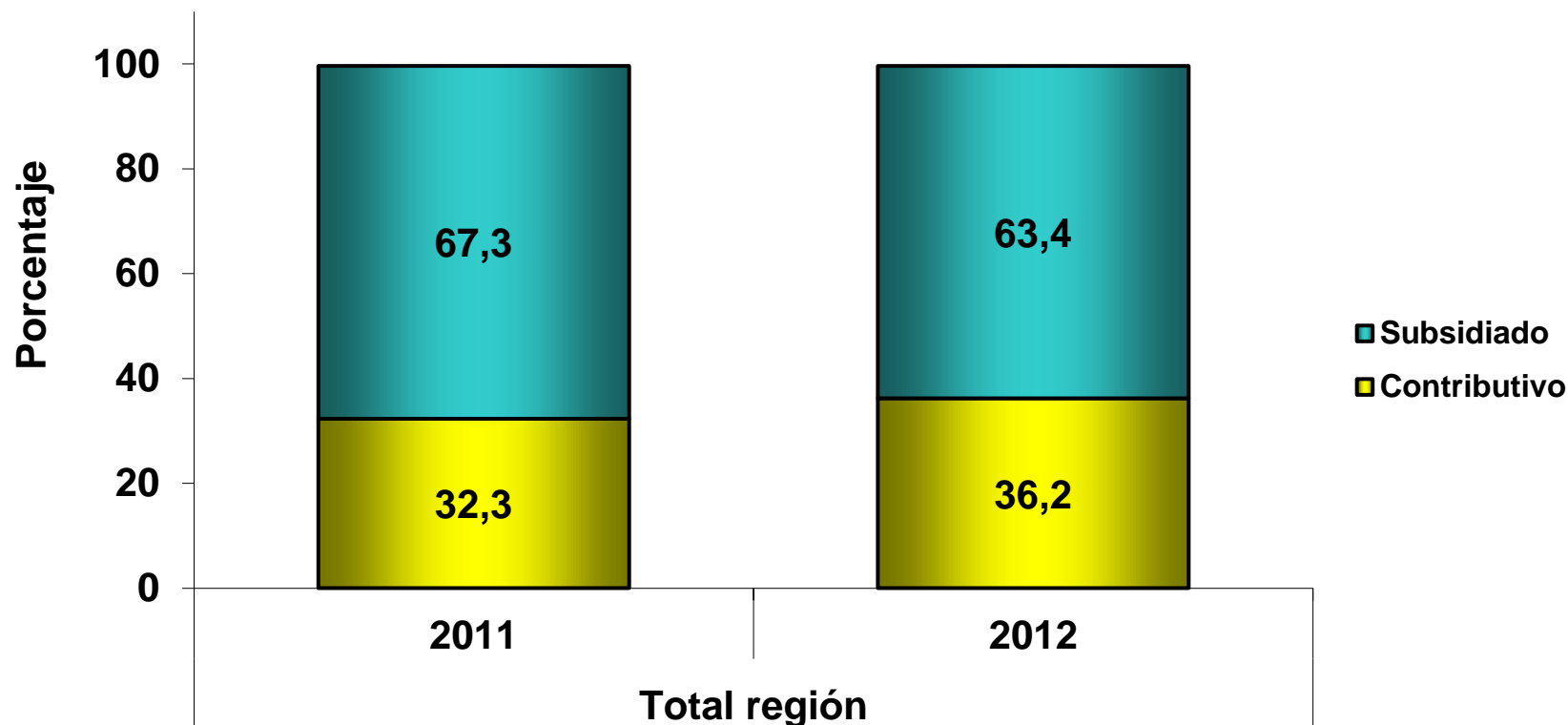
El porcentaje faltante para completar el 100%, corresponde a la opción "No sabe"

Fuente: DANE ECV 2011 – ECV 2012. Datos expandidos con proyecciones de población, con base en los resultados del Censo 2005



Población afiliada al Sistema General de Seguridad Social en Salud por regímenes ECV 2011 – ECV 2012

Orinoquia - Amazonía



Fuente: DANE ECV 2011 – ECV 2012. Datos expandidos con proyecciones de población, con base en los resultados del Censo 2005
El porcentaje faltante para completar el 100%, corresponde a la opción “No sabe”



Porcentaje de menores de cinco años por sitio o persona con quien permanecen la mayor parte del tiempo entre semana ECV 2011 - ECV 2012

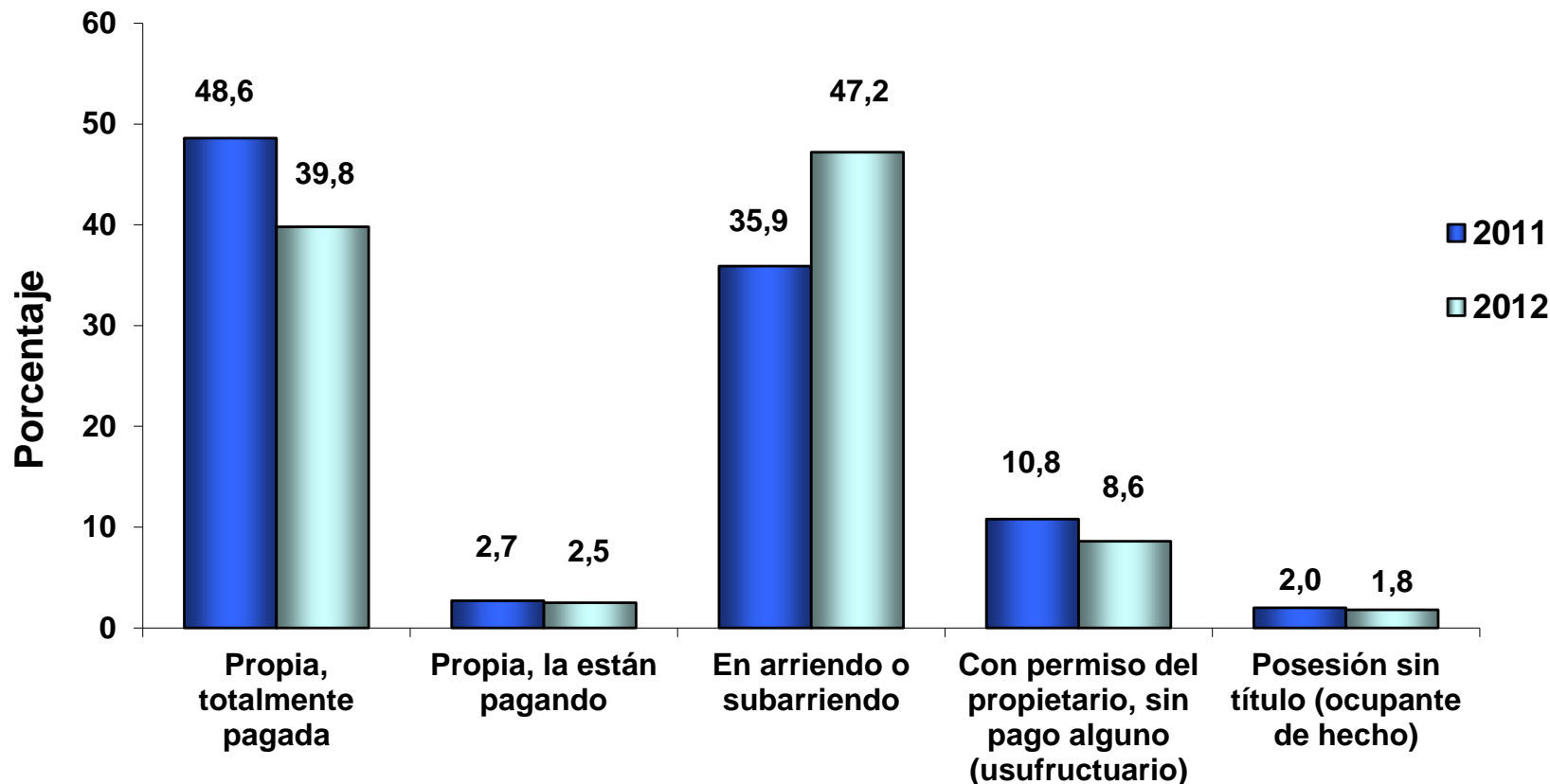


Sitio o persona con quien permanecen los menores de cinco años	Total región	
	%	%
	2011	2012
Con su padre o madre en la casa	64,7	66,5
Hogar comunitario, guardería o jardín	19,1	21,4
Al cuidado de un pariente de 18 años o más	11,3	7,9
Con su padre o madre en el trabajo	1,3	1,6
Otro*	68,3	69,1

Fuente: DANE ECV 2011 – ECV 2012. Datos expandidos con proyecciones de población, con base en los resultados del Censo 2005



Hogares por tenencia de la vivienda ECV 2011 – ECV 2012 Orinoquía - Amazonía



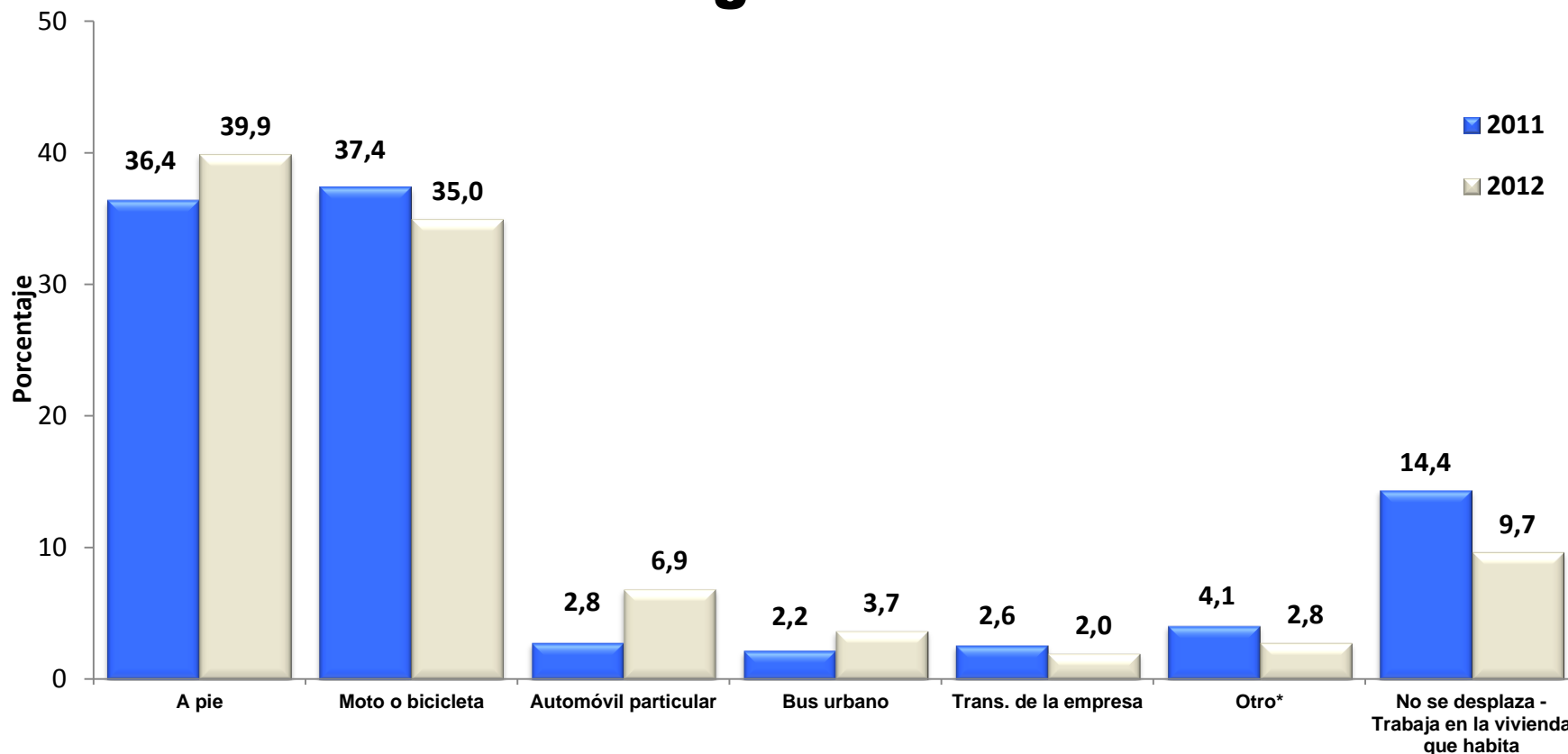
Fuente: DANE ECV 2011– ECV 2012. Datos expandidos con proyecciones de población, con base en los resultados del Censo 2005



Población ocupada por medio de transporte que utiliza para desplazarse al sitio de trabajo

ECV 2011 - ECV 2012

Total región

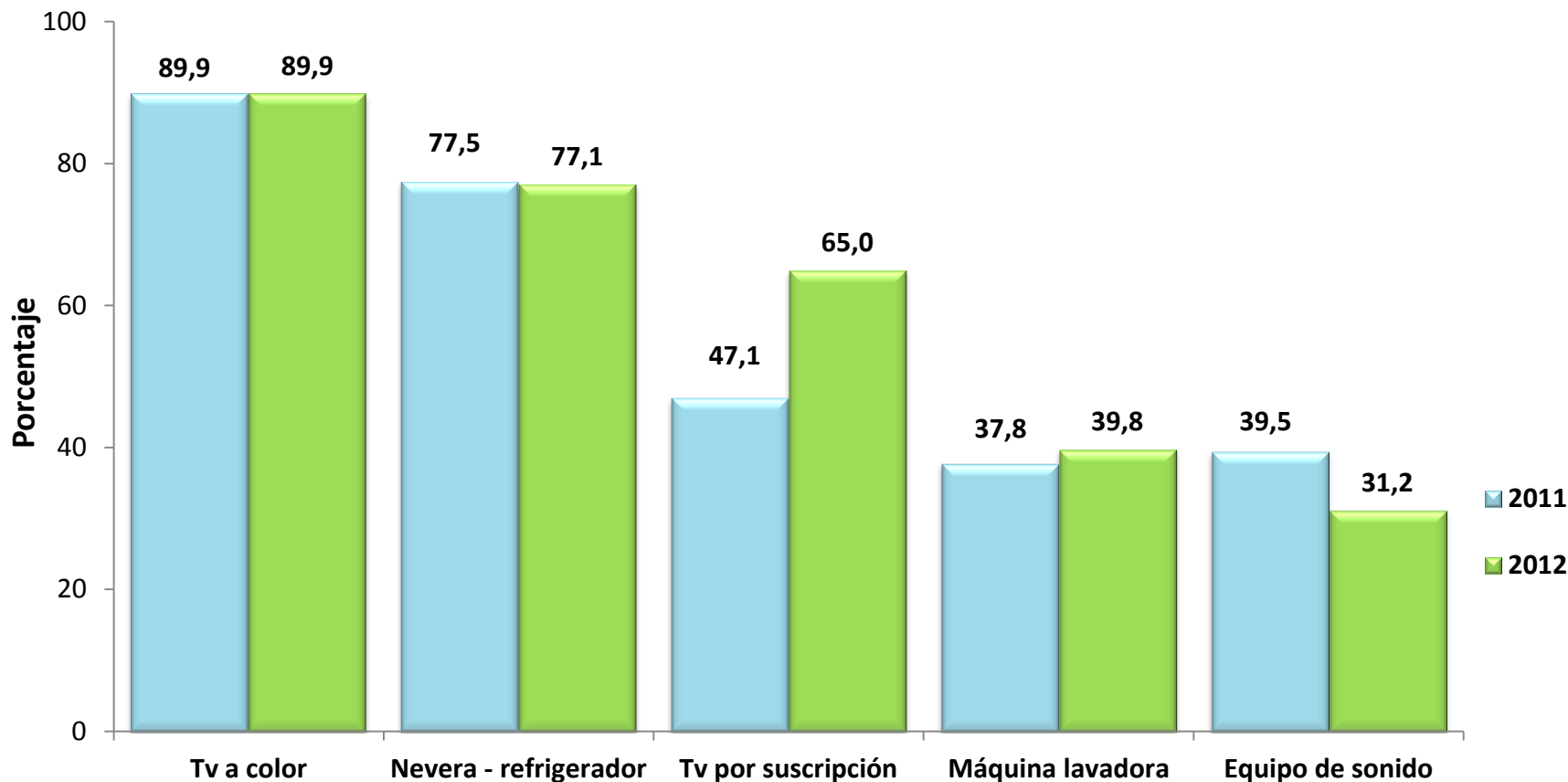


*Otro: Bus intermunicipal, taxi, lancha, planchón, canoa y caballo

Fuente: DANE ECV 2011 – ECV 2012. Datos expandidos con proyecciones de población, con base en los resultados del Censo 2005

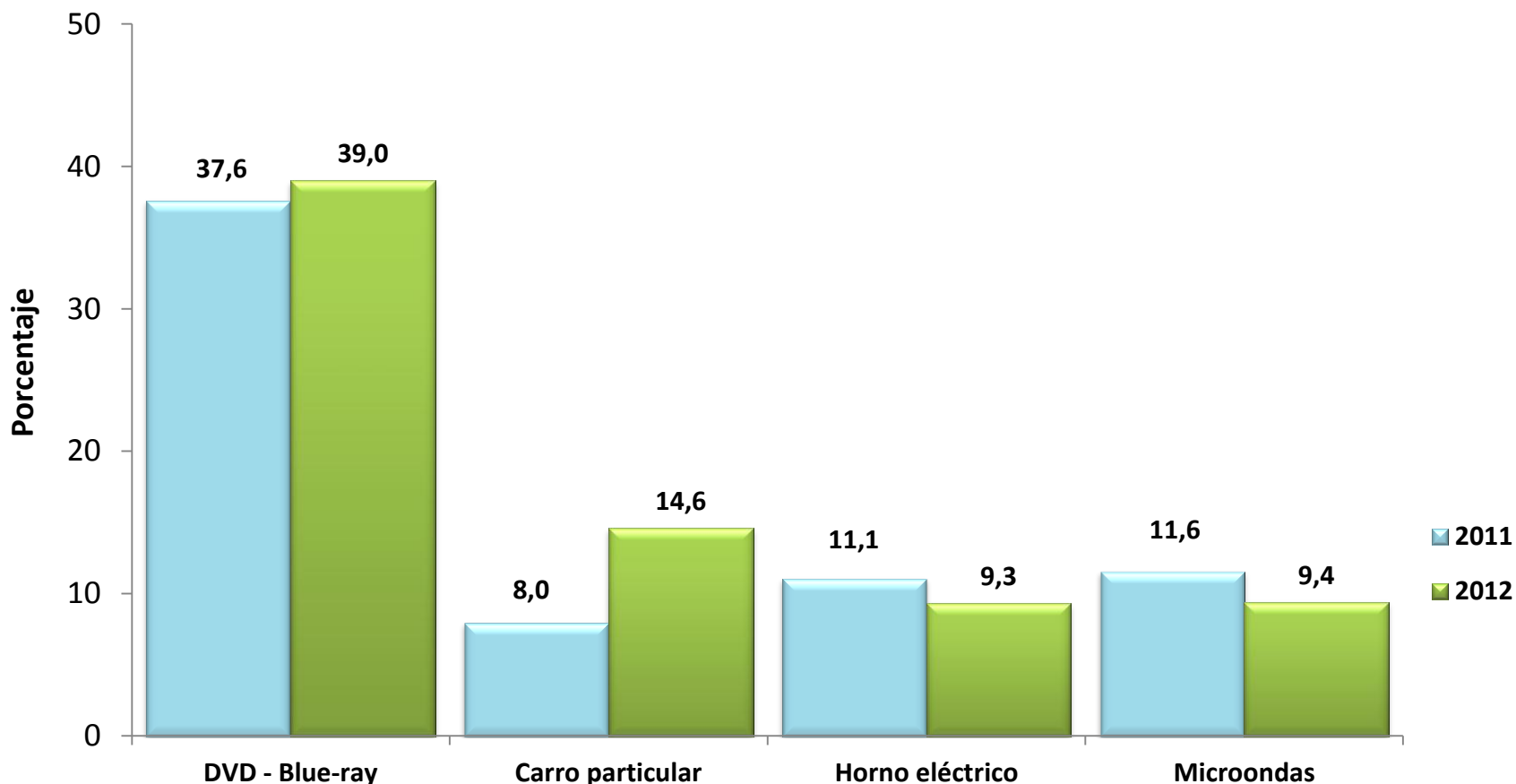


Bienes y servicios que posee el hogar ECV 2011 - ECV 2012 Total región



Fuente: DANE ECV 2011 – ECV 2012. Datos expandidos con proyecciones de población, con base en los resultados del Censo 2005

Bienes y servicios que posee el hogar ECV 2011 - ECV 2012 Total región (cont.)



Fuente: DANE ECV 2011 – ECV 2012. Datos expandidos con proyecciones de población, con base en los resultados del Censo 2005



Hogares que poseen vehículo ECV 2011 - ECV 2012 Total región



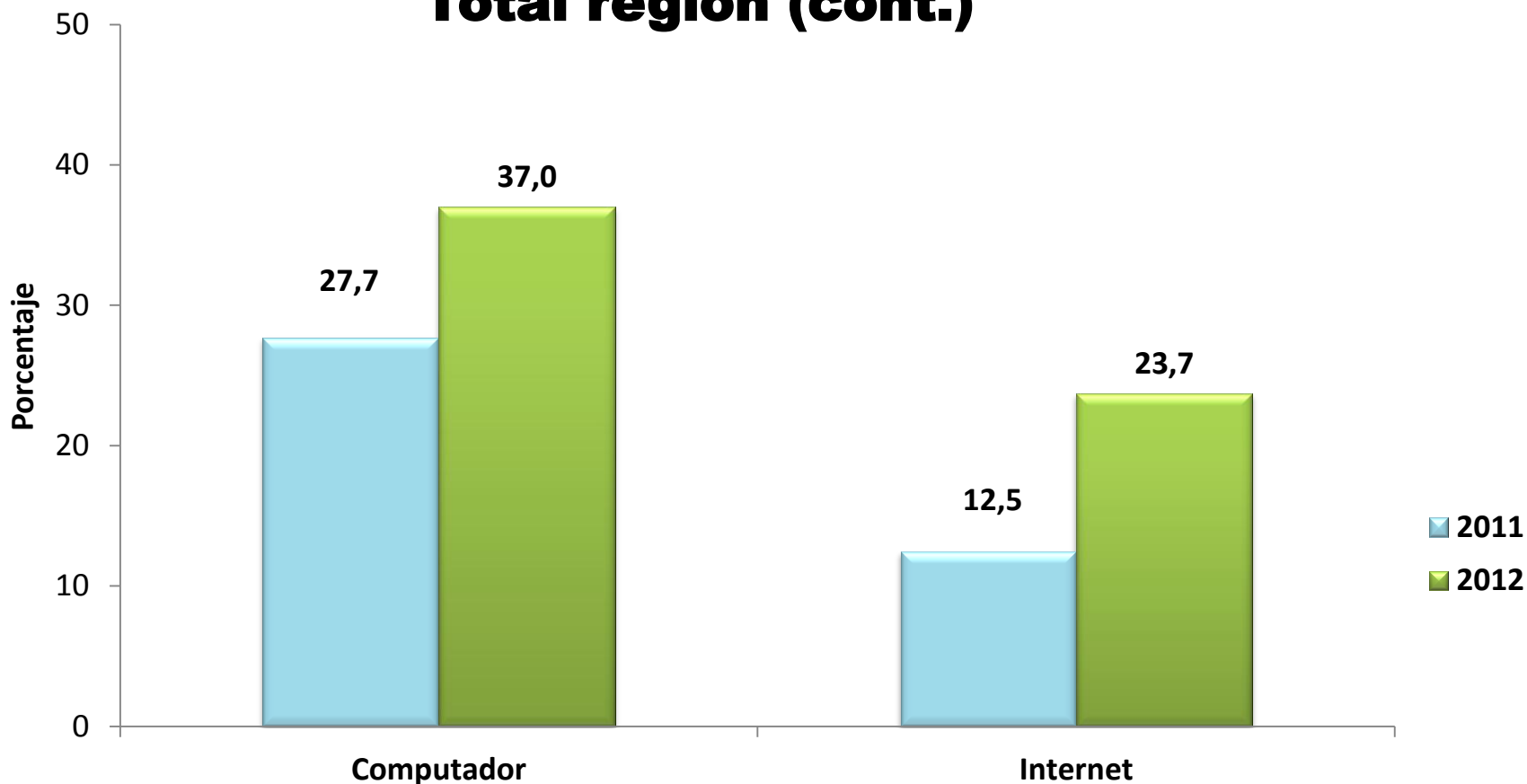
		2011		2012	
		Total	%	Total	%
Carro particular	Total región	14 214	8.0	30 710	14.6
Motocicletas	Total región	72 768	40.8	87 397	41.4

Fuente: DANE ECV 2011 – ECV 2012

Datos expandidos con proyecciones de población, con base en los resultados del Censo 2005

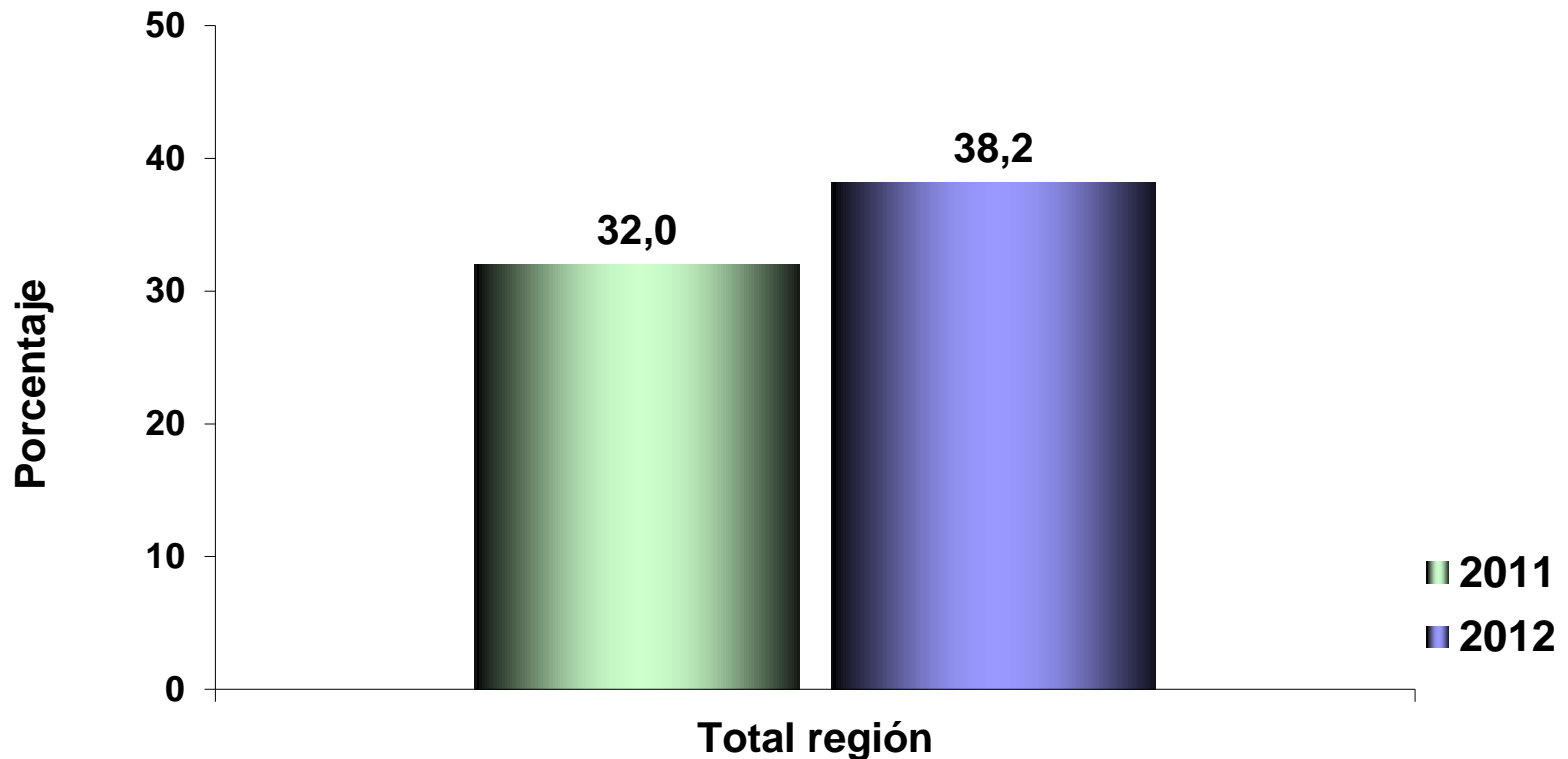


Bienes y servicios que posee el hogar ECV 2011 - ECV 2012 Total región (cont.)



Fuente: DANE ECV 2011 – ECV 2012. Datos expandidos con proyecciones de población, con base en los resultados del Censo 2005

Hogares con jefatura femenina ECV 2011 – ECV 2012 Orinoquía - Amazonía



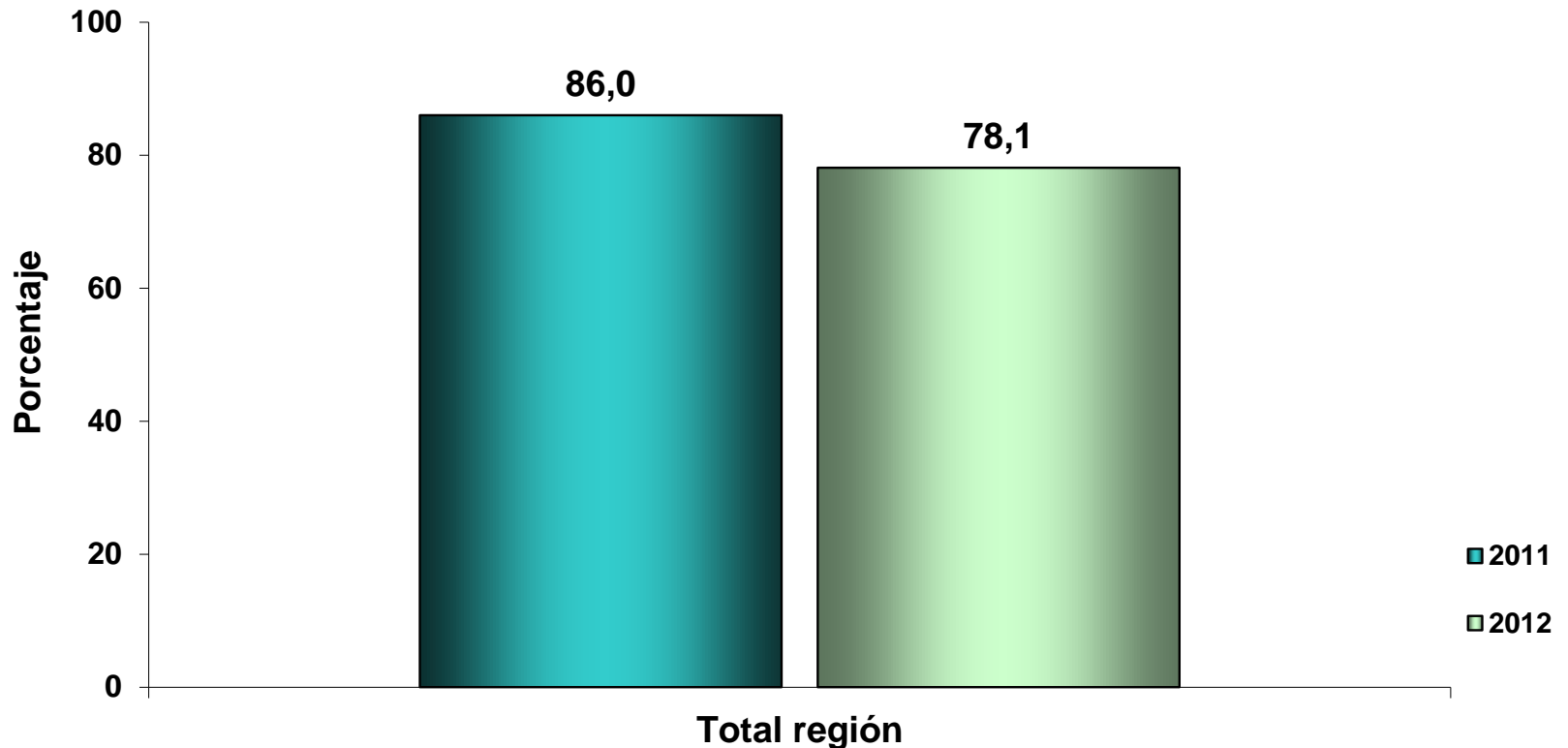
Fuente: DANE ECV 2011 – ECV 2012

Datos expandidos con proyecciones de población, con base en los resultados del Censo 2005

Hogares con jefatura femenina y que no tienen cónyuge

ECV 2011 – ECV 2012

Orinoquía - Amazonía



Fuente: DANE ECV 2011 – ECV 2012

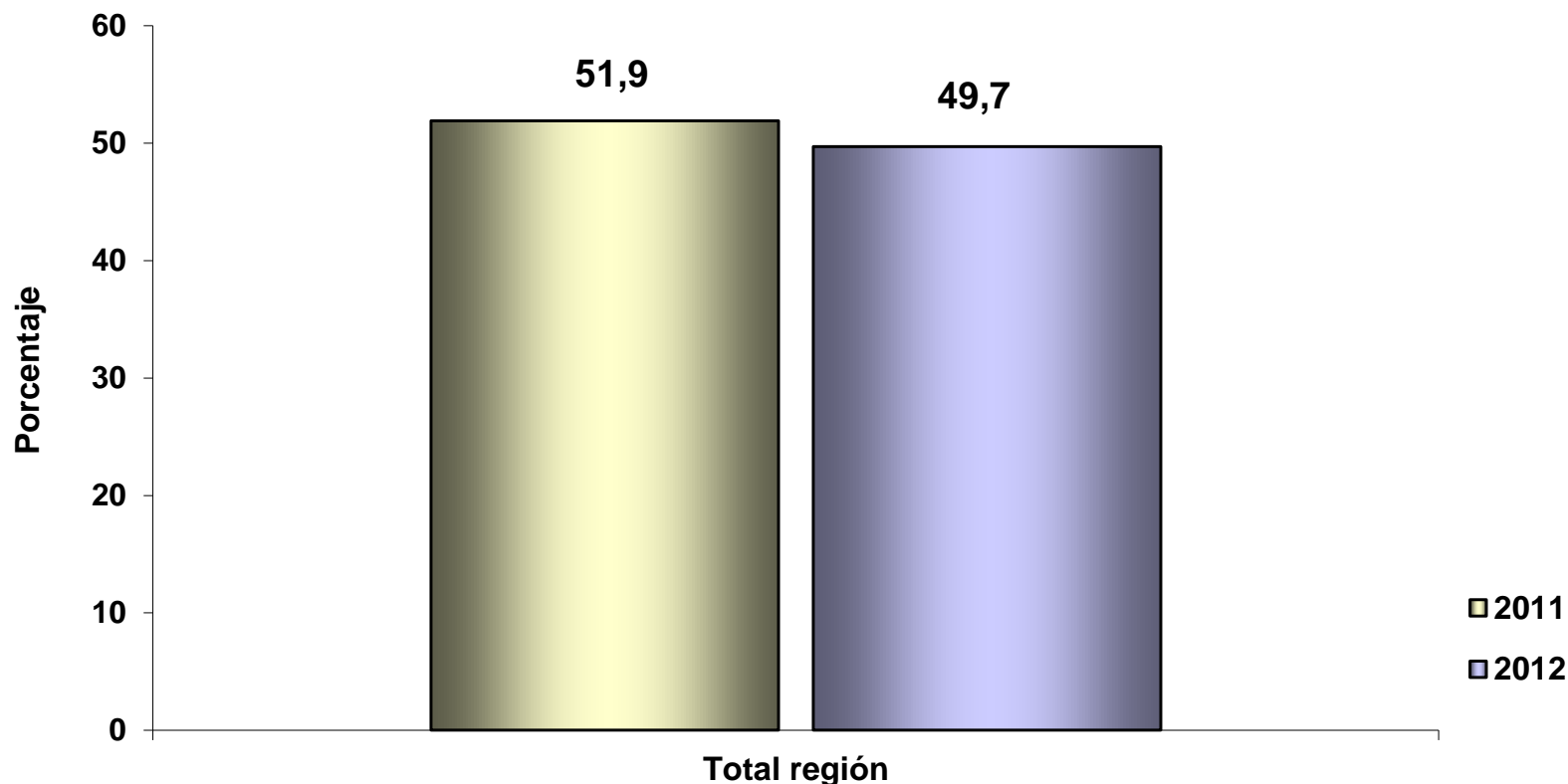
Datos expandidos con proyecciones de población, con base en los resultados del censo 2005



Hogares con jefatura femenina que no tienen cónyuge y tienen hijos menores de 18 años

ECV 2011 – ECV 2012

Orinoquía - Amazonía



Fuente: DANE ECV 2011 – ECV 2012

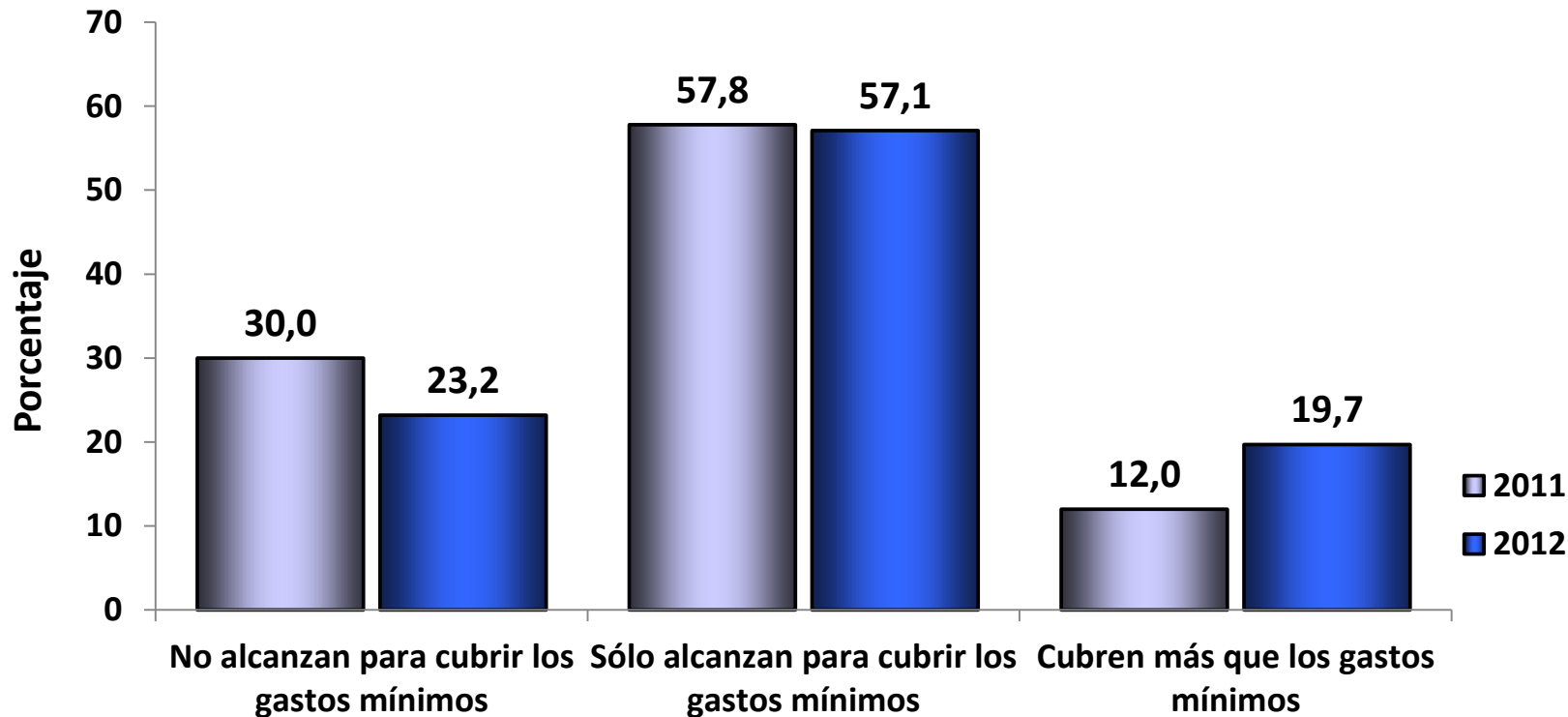
Datos expandidos con proyecciones de población, con base en los resultados del censo 2005



Opinión del jefe o del cónyuge sobre los ingresos de su hogar

ECV 2011 – ECV 2012

Orinoquía - Amazonía



Fuente: DANE ECV 2011 – ECV 2012

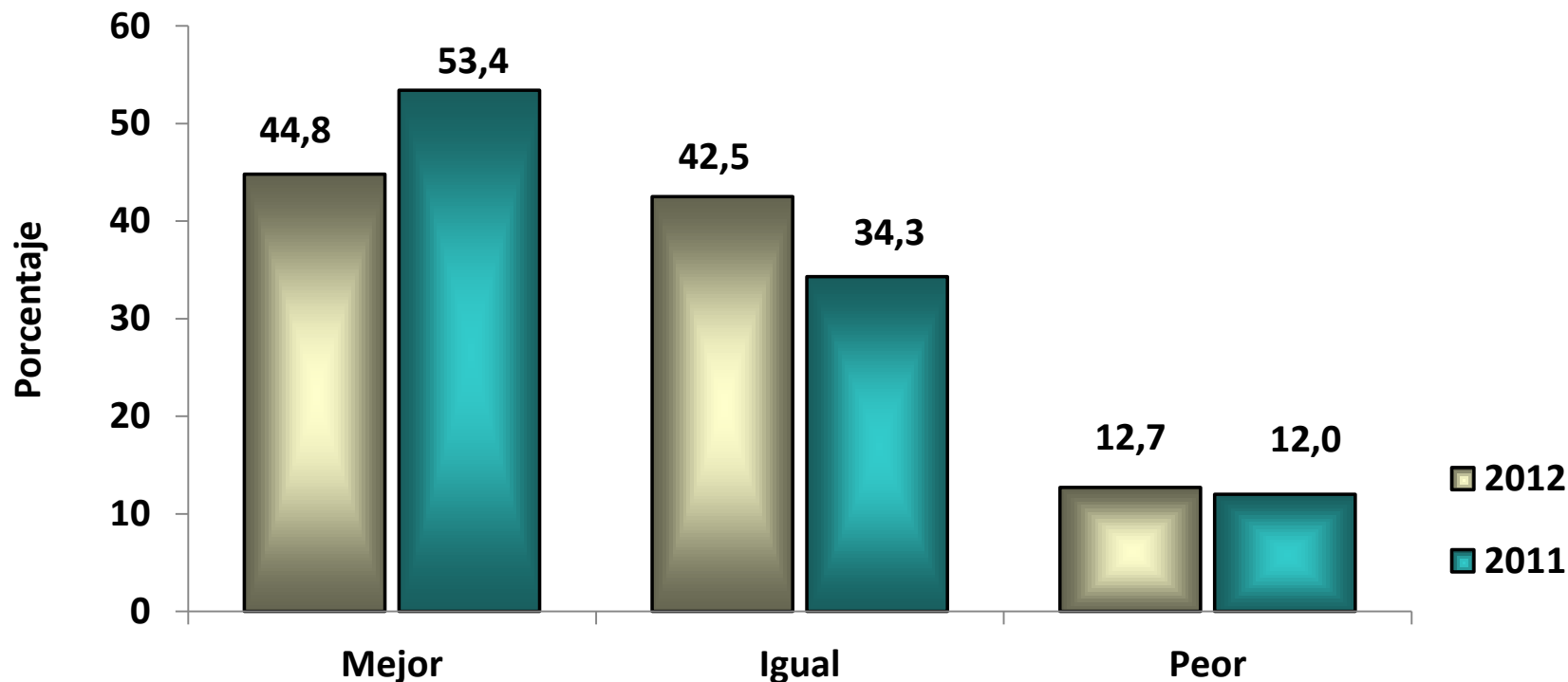
Datos expandidos con proyecciones de población, con base en los resultados del censo 2005

El porcentaje faltante para completar el 100%, corresponde a la opción "No informa"

Opinión del jefe o del cónyuge sobre el nivel de vida actual de su hogar, respecto al que tenía 5 años atrás

ECV 2011 – ECV 2012

Orinoquía - Amazonía

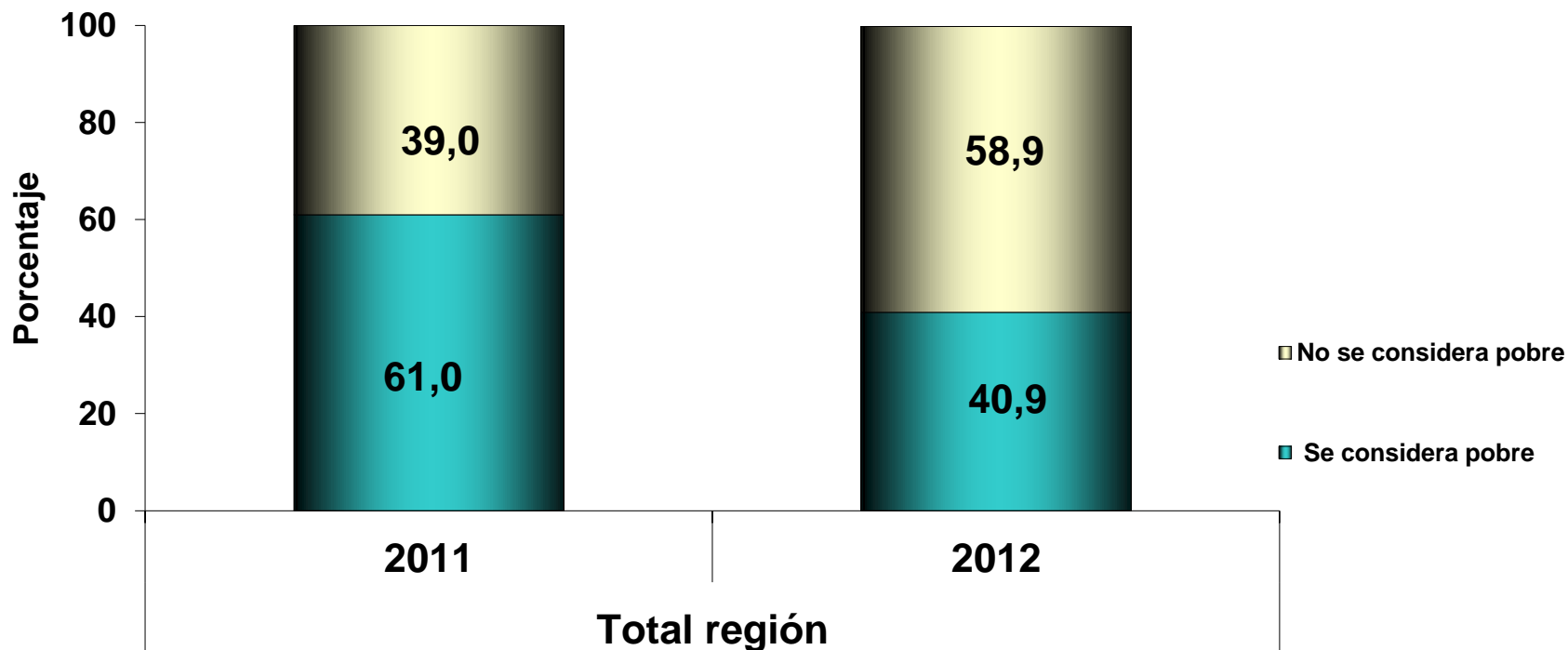


Fuente: DANE ECV 2011 – ECV 2012

Datos expandidos con proyecciones de población, con base en los resultados del censo 2005

El porcentaje faltante para completar el 100%, corresponde a la opción "No informa"

Opinión del jefe o del cónyuge respecto a si se considera pobre ECV 2011 – ECV 2012 Orinoquía - Amazonía

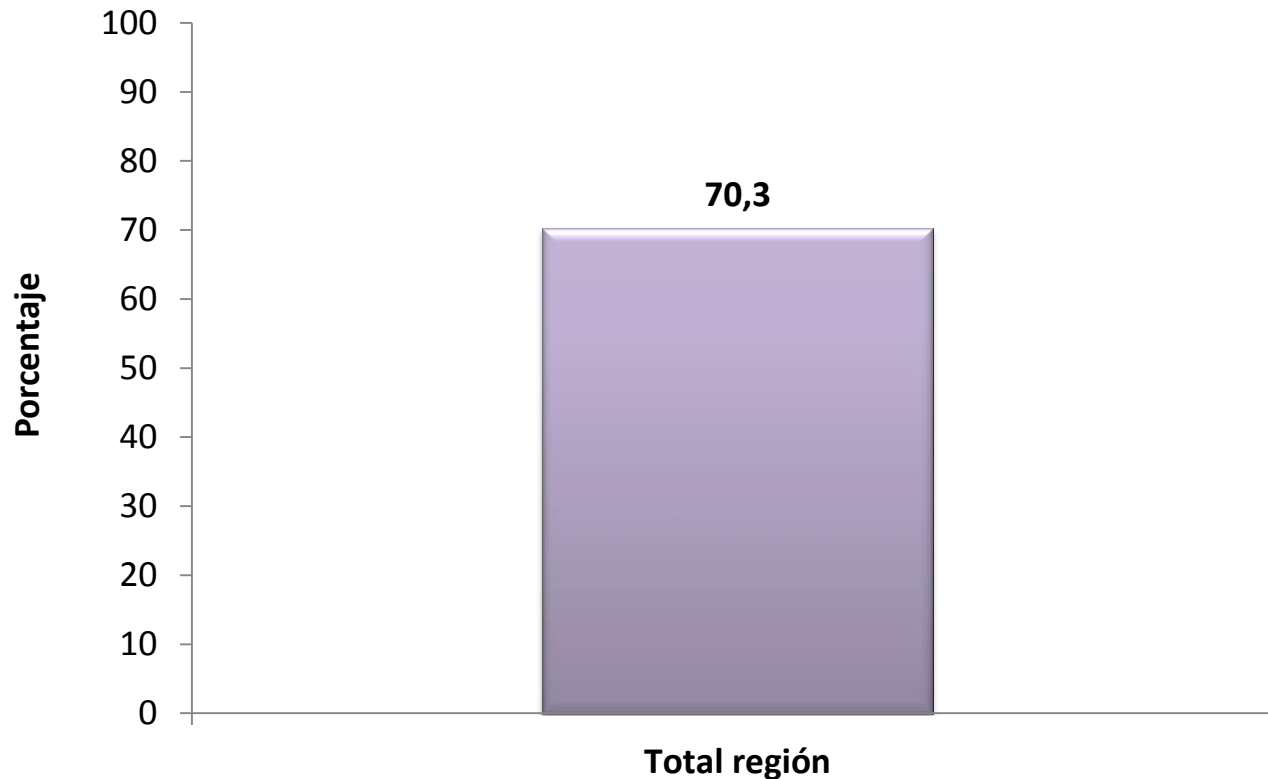


Fuente: DANE ECV 2011 – ECV 2012

Datos expandidos con proyecciones de población, con base en los resultados del censo 2005

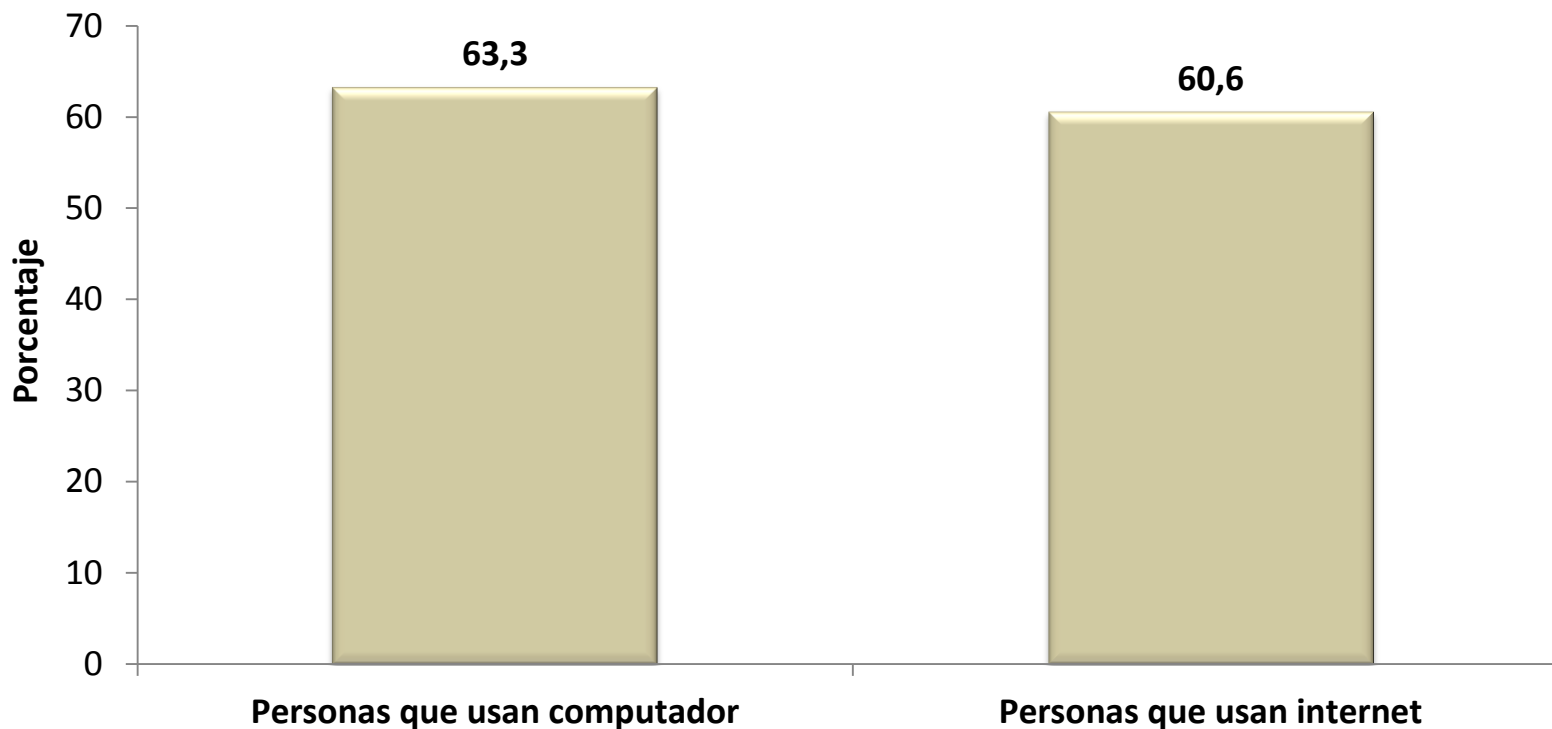
El porcentaje faltante para completar el 100%, corresponde a la opción "No informa"

Tenencia de celular personas de 5 años y más ECV 2012 Orinoquía - Amazonía



Fuente: ECV 2012. Datos expandidos con proyecciones de población, con base en los resultados del Censo 2005

Uso de computador y uso de internet personas de 5 años y más ECV 2012 Orinoquía - Amazonía



Fuente: ECV 2012. Datos expandidos con proyecciones de población, con base en los resultados del Censo 2005

GRACIAS

