

Encuesta de Micronegocios

Análisis por clases sociales

2019 - 2021



El futuro
es de todos

Gobierno
de Colombia

Agosto de 2021

Contenido

1 Ficha y notas metodológicas de la Encuesta de Micronegocios

2 Resultados total nacional

- Generalidades
- Emprendimiento
- Sitio o ubicación
- Personal ocupado
- Características del micronegocio
- Acceso y uso de las TIC

Ficha metodológica

Concepto	Descripción
Objetivo general	Proporcionar información estadística sobre la estructura y evolución de las principales variables económicas de los micronegocios en los sectores de la agricultura, industria manufacturera, comercio, construcción, transporte y servicios.
Objetivos específicos	<ul style="list-style-type: none"> • Proveer estadísticas e indicadores que permitan conocer las formas de operación de las unidades económicas de pequeña escala: actividad económica, emprendimiento, sitio o ubicación, características del personal ocupado, uso de las TIC, inclusión financiera, costos gastos y activos, ventas o ingresos y capital social. • Complementar la información de las encuestas estructurales de la Encuesta Anual Manufacturera (EAM), Encuesta Anual de Comercio (EAC) y Encuesta Anual de Servicios (EAS). • Generar información básica que oriente la toma de decisiones para la promoción y el desarrollo de los micronegocios.
Unidad de observación	Micronegocio: unidad económica con máximo 9 personas ocupadas que desarrolla una actividad productiva de bienes o servicios, con el objeto de obtener un ingreso, actuando en calidad de propietario o arrendatario de los medios de producción.
Características de los micronegocios	<ul style="list-style-type: none"> • Los dueños(as) de micronegocios son propietarios(as) o poseedores(as) de los medios de producción con los cuales desarrollan su actividad económica. • Los dueños(as) de micronegocios prestan servicios técnicos o profesionales siempre y cuando no sean subordinados(as). • Los dueños(as) de micronegocios son responsables de la deuda u obligación contraída en el proceso de producción, comercialización o prestación del servicio que genera los ingresos. • Los dueños(as) de micronegocios buscan su clientela. • Los micronegocios pueden ser operados por una sola persona.

Ficha metodológica

Concepto	Descripción
Población objetivo	Personas empleadoras y trabajadores por cuenta propia dueños(as) de micronegocios con hasta 9 personas ocupadas.
Periodo de referencia	Año 2021.
Periodo recolección	Febrero 2021 – Enero 2022.
Aspectos operativos	1ª. fase: identificación de los empresarios potenciales a partir de la Gran Encuesta Integrada de Hogares -GEIH-. 2ª. fase: visita a la fuente para aplicación del formulario económico de la Encuesta de Micronegocios.
Tamaño de muestra	Micronegocios con información completa: 77.156
Alcance geográfico	Total nacional (no incluye los departamentos de Amazonas, Arauca, Casanare, Guainía, Guaviare, Putumayo, Vaupés y Vichada), cabeceras municipales, centros poblados y rural disperso, y 24 ciudades principales con sus áreas metropolitanas.
Cobertura temática	Clasificación Internacional Industrial Uniforme –CIIU-, revisión 4, adaptada para Colombia. Se excluyen las actividades de suministro de electricidad, gas, vapor, distribución de agua, transporte por vía aérea, actividades financieras y de seguros, administración pública y defensa, actividades de los hogares individuales en calidad de empleadores.

Nota metodológica: Proyecciones de población CNPV 2018



La muestra de la Encuesta de Micronegocios proviene de la Gran Encuesta Integrada de Hogares - GEIH.

Proyecciones de población CNPV 2018: Los resultados de la Encuesta de Micronegocios – EMICRON 2021 presentados a continuación utilizan las proyecciones de población con base en el Censo Nacional de Población y Vivienda 2018.

- **Nota:** Se presentan las retroproyecciones de los datos publicados del 2019 y 2020, teniendo en cuenta las nuevas proyecciones de población.

Variación anual y bienal de la cantidad de micronegocios según dominio geográfico

Total nacional

2019 - 2021

Dominio geográfico	2021			2020		2019
	Cantidad de micronegocios	2021/2020	2021/2019	Cantidad de micronegocios	2020/2019	Cantidad de micronegocios
Total	5.780.623	2,7	-4,1*	5.631.123	-6,5*	6.025.575
Cabeceras municipales	4.032.623	2,4	-2,4	3.937.627	-4,7*	4.132.277
Centros poblados y rural disperso	1.748.000	3,2	-7,7*	1.693.496	-10,6*	1.893.298

Notas: • El dominio total nacional no incluye la población de los departamentos de Amazonas, Arauca, Casanare, Guainía, Guaviare, Putumayo, Vaupés y Vichada.

• * Variación estadísticamente significativa.

• Datos expandidos con proyecciones de población elaboradas con base en los resultados del CNPV 2018.

Fuente: DANE - EMICRON.

Resultados Generales

Total nacional

2019 - 2021

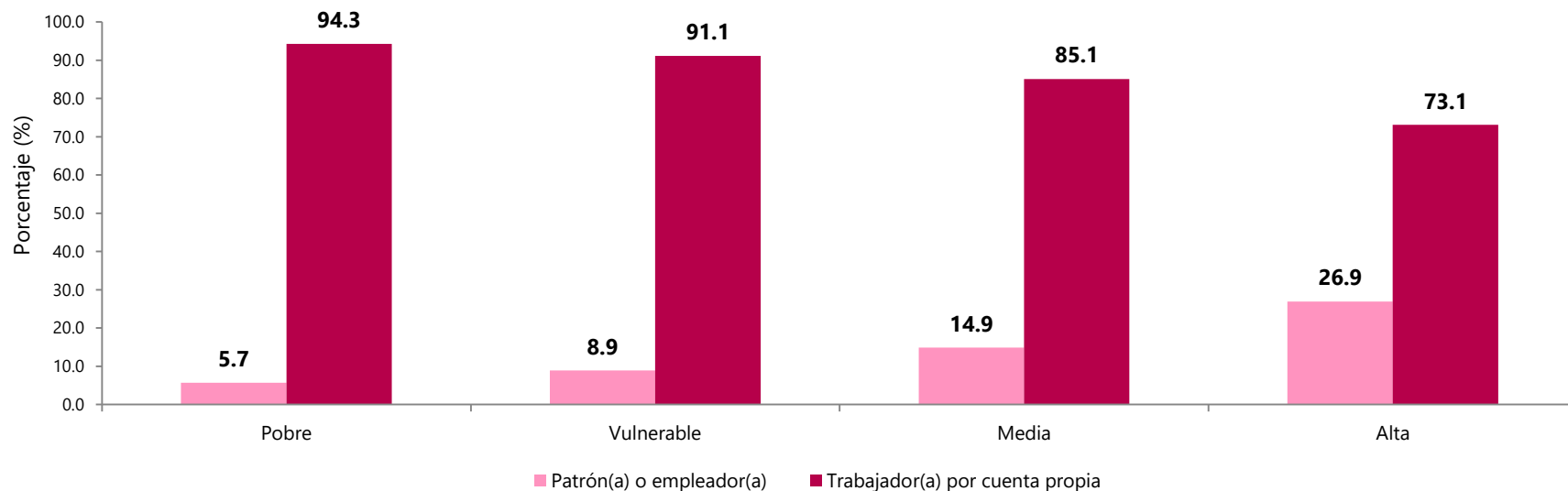


El futuro
es de todos

Gobierno
de Colombia

Distribución de micronegocios según situación en el empleo del propietario(a)

Total nacional 2021



Fuente: DANE. EMICRON

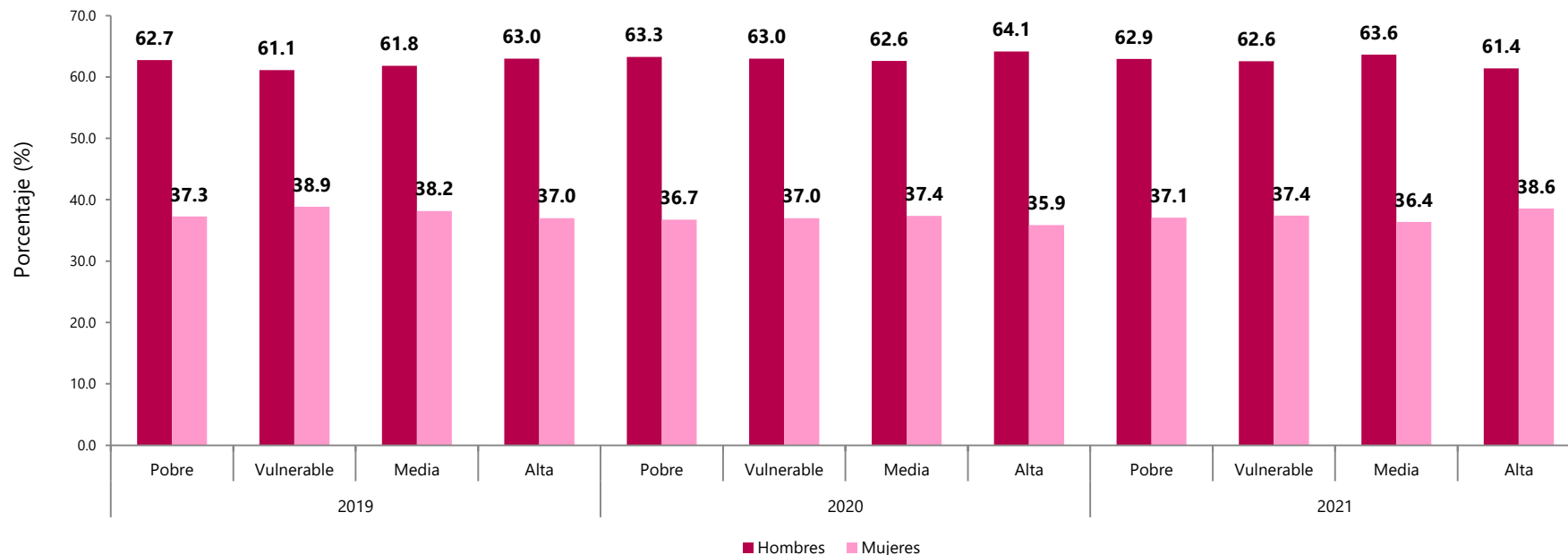
Notas: Por efecto de la exclusión de la categoría "No informa", las sumas pueden diferir del total.

Datos expandidos con proyecciones de población, elaboradas con base en los resultados del Censo Nacional de Población y Vivienda (CNPV) 2018.

El dominio total nacional no incluye la población de los departamentos de Amazonas, Arauca, Casanare, Guainía, Guaviare, Putumayo, Vaupés, Vichada y San Andrés

Distribución de micronegocios según sexo del propietario(a)

Total nacional
2019 - 2021



Fuente: DANE. EMICRON

Notas: Por efecto de la exclusión de la categoría "No informa", las sumas pueden diferir del total.

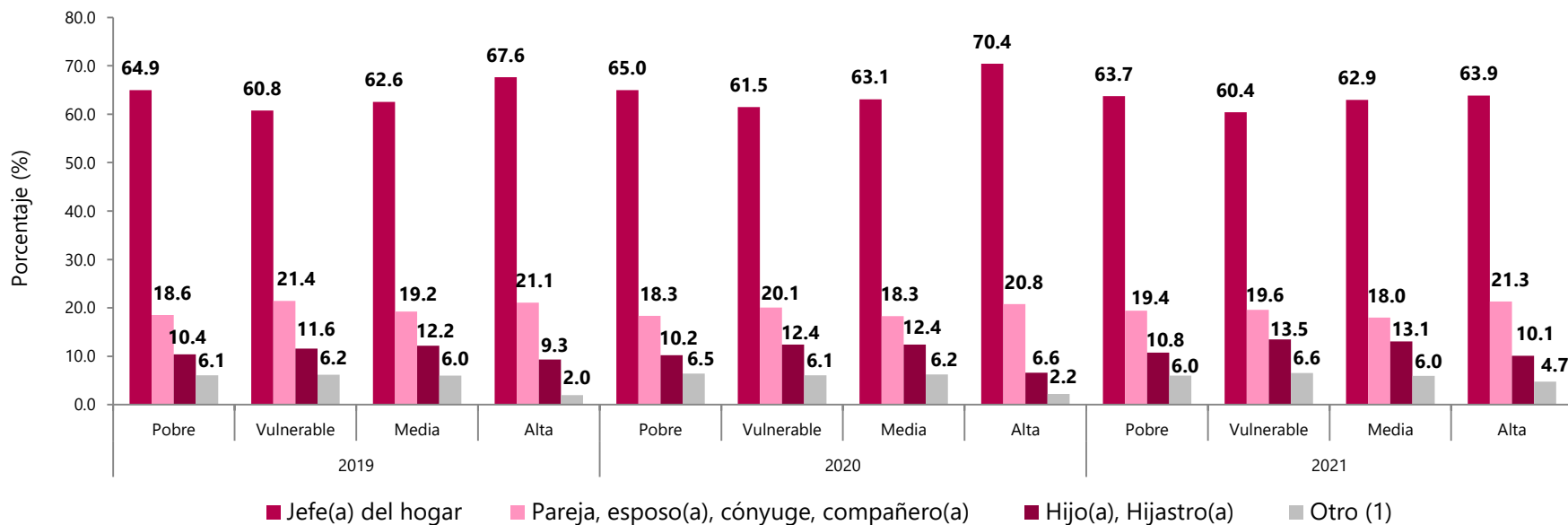
Datos expandidos con proyecciones de población, elaboradas con base en los resultados del Censo Nacional de Población y Vivienda (CNPV) 2018.

El dominio total nacional no incluye la población de los departamentos de Amazonas, Arauca, Casanare, Guainía, Guaviare, Putumayo, Vaupés, Vichada y San Andrés

Distribución de propietarios(as) de micronegocios según parentesco con el(la) jefe(a) del hogar

Total nacional

2019 - 2021



Fuente: DANE. EMICRON

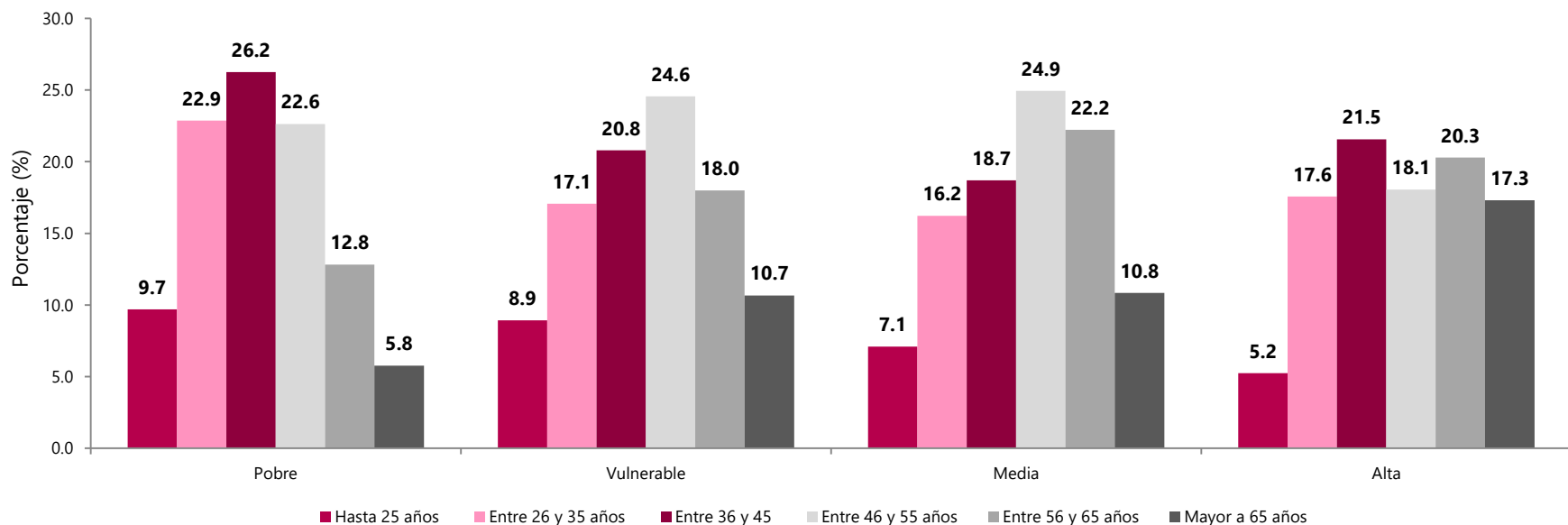
Notas: Por efecto de la exclusión de la categoría "No informa", las sumas pueden diferir del total.

Datos expandidos con proyecciones de población, elaboradas con base en los resultados del Censo Nacional de Población y Vivienda (CNPV) 2018.

El dominio total nacional no incluye la población de los departamentos de Amazonas, Arauca, Casanare, Guainía, Guaviare, Putumayo, Vaupés, Vichada y San Andrés

Distribución de propietarios(as) de micronegocios según grupo etario

Total nacional 2021



Fuente: DANE. EMICRON

Notas: Por efecto de la exclusión de la categoría "No informa", las sumas pueden diferir del total.

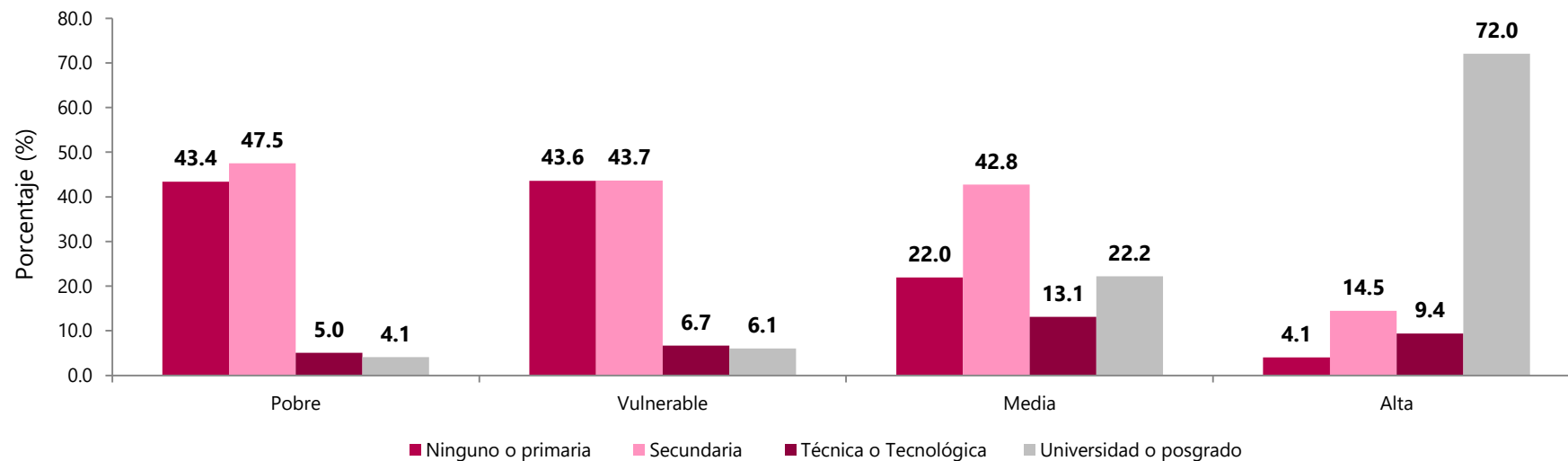
Datos expandidos con proyecciones de población, elaboradas con base en los resultados del Censo Nacional de Población y Vivienda (CNPV) 2018.

(El dominio total nacional no incluye la población de los departamentos de Amazonas, Arauca, Casanare, Guainía, Guaviare, Putumayo, Vaupés, Vichada y San Andrés

Se incluye solo a las personas que suministraron información.

Distribución de propietarios(as) de micronegocios según nivel educativo más alto alcanzado

Total nacional 2021



Fuente: DANE. EMICRON

Notas: Por efecto de la exclusión de la categoría "No informa", las sumas pueden diferir del total.

Datos expandidos con proyecciones de población, elaboradas con base en los resultados del Censo Nacional de Población y Vivienda (CNPV) 2018.

El dominio total nacional no incluye la población de los departamentos de Amazonas, Arauca, Casanare, Guainía, Guaviare, Putumayo, Vaupés, Vichada y San Andrés

Distribución de micronegocios según actividad económica (4 grupos de actividad)

Total nacional – composición de clases por tipo de actividad (suma horizontal 100%)

2021

Actividad económica	Pobre	Vulnerable	Media	Alta
Total	34,8	34,9	28,8	1,6
Agricultura, ganadería, caza, silvicultura y pesca (1)	44,4	43,9	11,1	0,5
Industria manufacturera (2)	34,4	31,0	33,4	1,2
Comercio	32,6	33,8	32,4	1,2
Servicios (3)	31,0	31,6	35,0	2,5

Fuente: DANE. EMICRON

Notas: Por efecto de la exclusión de la categoría "No informa", las sumas pueden diferir del total.

Datos expandidos con proyecciones de población, elaboradas con base en los resultados del Censo Nacional de Población y Vivienda (CNPV) 2018.

(1) Incluye: minería.

(2) Incluye: recolección, tratamiento y disposición de desechos, recuperación de materiales.

(3) Incluye: construcción, transporte y almacenamiento, alojamiento y servicios de comida, información y comunicaciones, actividades inmobiliarias, profesionales y servicios administrativos, educación, actividades de atención a la salud humana y de asistencia social, y actividades artísticas, de entretenimiento, de recreación y otras actividades de servicios.

Distribución de micronegocios según actividad económica (4 grupos de actividad)

Total nacional – composición de ramas de actividad por clase social (suma vertical 100%)

2021

Actividad económica	Pobre	Vulnerable	Media	Alta
Total	34,8	34,9	28,8	1,6
Agricultura, ganadería, caza, silvicultura y pesca (1)	28,7	28,3	8,7	7,3
Industria manufacturera (2)	9,7	8,7	11,4	7,7
Comercio	26,0	26,9	31,3	21,9
Servicios (3)	35,6	36,1	48,6	63,1

Fuente: DANE. EMICRON

Notas: Por efecto de la exclusión de la categoría "No informa", las sumas pueden diferir del total.

Datos expandidos con proyecciones de población, elaboradas con base en los resultados del Censo Nacional de Población y Vivienda (CNPV) 2018.

(1) Incluye: minería.

(2) Incluye: recolección, tratamiento y disposición de desechos, recuperación de materiales.

(3) Incluye: construcción, transporte y almacenamiento, alojamiento y servicios de comida, información y comunicaciones, actividades inmobiliarias, profesionales y servicios administrativos, educación, actividades de atención a la salud humana y de asistencia social, y actividades artísticas, de entretenimiento, de recreación y otras actividades de servicios.

Distribución de micronegocios según actividad económica (12 grupos de actividad)

Total nacional – composición de clases por tipo de actividad (suma horizontal 100%)

2021

	Pobre	Vulnerable	Media	Alta
Total	34,8	34,9	28,8	1,6
Agricultura, ganadería, caza, silvicultura y pesca	44,2	44,0	11,3	0,5
Minería	52,9	42,5	3,9	0,7
Industria manufacturera (1)	34,4	31,0	33,4	1,2
Construcción	32,9	33,8	32,5	0,7
Comercio y reparación de vehículos automotores y motocicletas	32,6	33,8	32,4	1,2
Transporte y almacenamiento	31,3	33,2	34,8	0,6
Alojamiento y servicios de comida	38,6	36,3	24,6	0,6
Información y comunicaciones	18,9	24,0	47,4	9,7
Actividades financieras y de seguros, inmobiliarias, profesionales y servicios administrativos	12,7	19,3	56,8	11,2
Educación	23,0	26,0	45,1	6,0
Actividades de atención a la salud humana y de asistencia social	10,4	15,4	57,3	16,9
Actividades artísticas, de entretenimiento, de recreación y otras actividades de servicios	33,1	31,6	34,0	1,2

Fuente: DANE. EMICRON

Datos expandidos con proyecciones de población, elaboradas con base en los resultados del Censo Nacional de Población y Vivienda (CNPV) 2018.

Distribución de micronegocios según actividad económica (12 grupos de actividad)

Total nacional – composición de ramas de actividad por clase social (suma vertical 100%)

2021

	Pobre	Vulnerable	Media	Alta
Total	34,8	34,9	28,8	1,6
Agricultura, ganadería, caza, silvicultura y pesca	27,9	27,6	8,6	7,0
Minería	0,8	0,7	0,1	0,3
Industria manufacturera (1)	9,7	8,7	11,4	7,7
Construcción	5,4	5,5	6,4	2,6
Comercio y reparación de vehículos automotores y motocicletas	26,0	26,9	31,3	21,9
Transporte y almacenamiento	7,6	8,0	10,2	3,5
Alojamiento y servicios de comida	10,7	10,0	8,2	3,7
Información y comunicaciones	0,5	0,6	1,4	5,3
Actividades financieras y de seguros, inmobiliarias, profesionales y servicios administrativos	1,5	2,3	8,3	30,0
Educación	0,6	0,7	1,5	3,6
Actividades de atención a la salud humana y de asistencia social	0,2	0,3	1,3	7,1
Actividades artísticas, de entretenimiento, de recreación y otras actividades de servicios	9,1	8,7	11,3	7,4

Fuente: DANE. EMICRON

Datos expandidos con proyecciones de población, elaboradas con base en los resultados del Censo Nacional de Población y Vivienda (CNPV) 2018.

Módulo emprendimiento

Total nacional
2019 - 2021

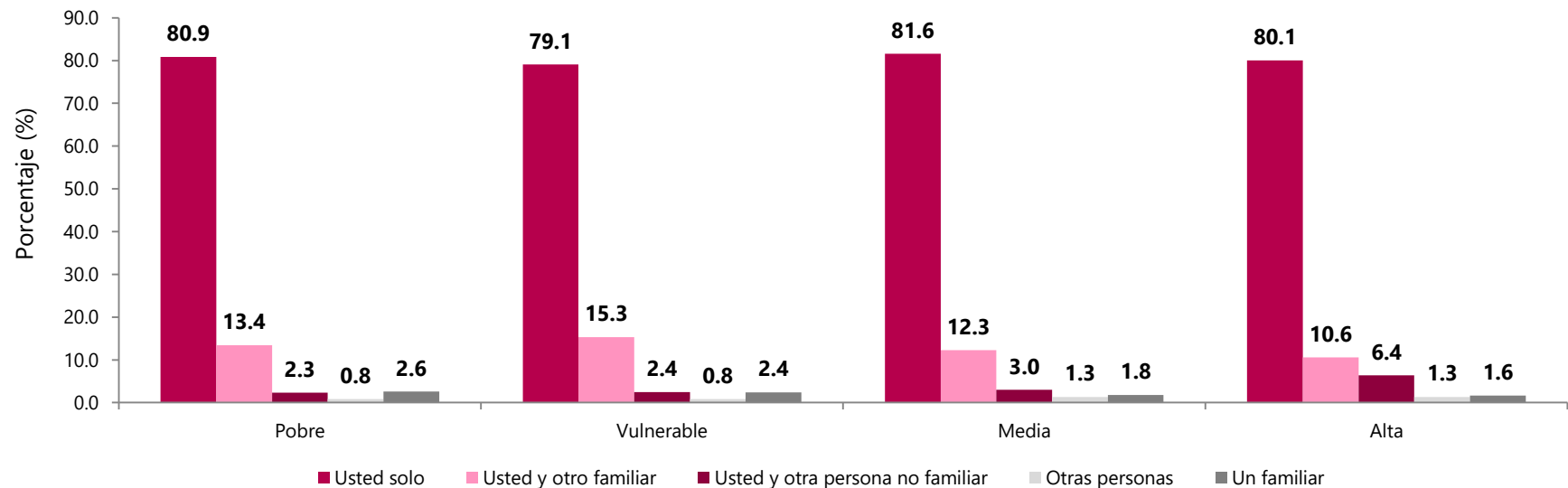


El futuro
es de todos

Gobierno
de Colombia

Distribución de micronegocios según quién creó o constituyó el negocio

Total nacional 2021



Fuente: DANE. EMICRON

Notas: Datos expandidos con proyecciones de población, elaboradas con base en los resultados del Censo Nacional de Población y Vivienda (CNPV) 2018.

(El dominio total nacional no incluye la población de los departamentos de Amazonas, Arauca, Casanare, Guainía, Guaviare, Putumayo, Vaupés, Vichada y San Andrés)

Distribución de micronegocios según motivo principal para la creación o constitución del negocio

Total nacional 2021

	Pobre	Vulnerable	Media	Alta
Total	34,8	34,9	28,8	1,6
No tiene otra alternativa de ingresos	41,6	36,4	21,5	0,4
Lo identificó como una oportunidad de negocio en el mercado	29,2	33,6	35,3	1,9
Por tradición familiar o lo heredó	40,2	39,1	19,7	0,9
Para complementar el ingreso familiar o mejorar el ingreso	30,5	37,8	30,3	1,4
Para ejercer su oficio, carrera o profesión	22,0	26,4	46,3	5,2
No tenía la experiencia requerida, la escolaridad o capacitación para un empleo	47,4	36,3	16,0	0,3
Otro (1)	33,1	29,9	32,2	4,8

Fuente: DANE. EMICRON

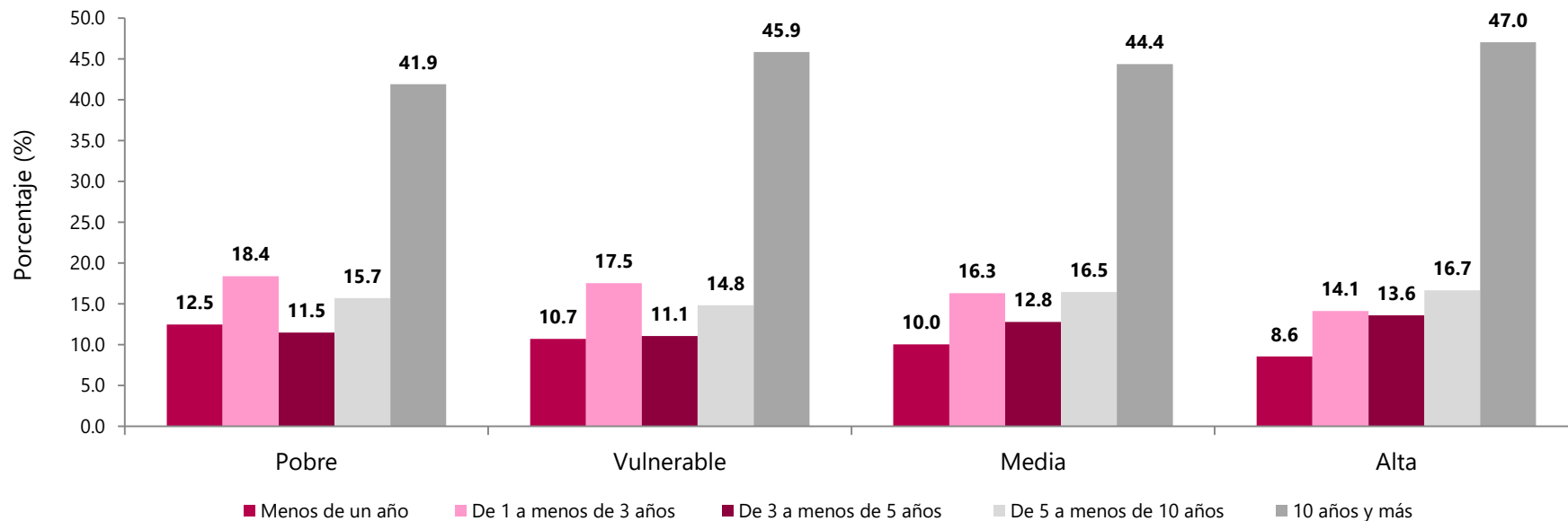
Notas: Datos expandidos con proyecciones de población, elaboradas con base en los resultados del Censo Nacional de Población y Vivienda (CNPV) 2018.

(El dominio total nacional no incluye la población de los departamentos de Amazonas, Arauca, Casanare, Guainía, Guaviare, Putumayo, Vaupés, Vichada y San Andrés

(1) Incluye: administrar horarios, gusto, ejercer actividades del hogar, desplazamiento, búsqueda de independencia.

Distribución de micronegocios según tiempo de funcionamiento

Total nacional 2021



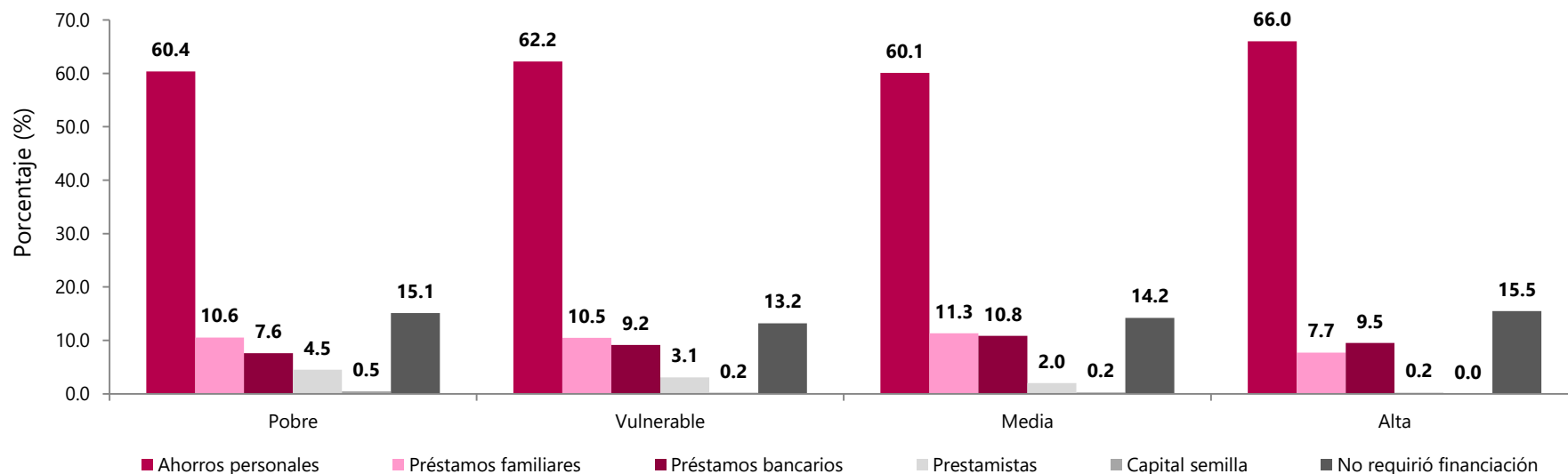
Fuente: DANE. EMICRON

Notas: Datos expandidos con proyecciones de población, elaboradas con base en los resultados del Censo Nacional de Población y Vivienda (CNPV) 2018.

(El dominio total nacional no incluye la población de los departamentos de Amazonas, Arauca, Casanare, Guainía, Guaviare, Putumayo, Vaupés, Vichada y San Andrés)

Distribución de micronegocios según mayor fuente de recursos para la creación o constitución del negocio

**Total nacional
2021**



Fuente: DANE. EMICRON

Notas: Datos expandidos con proyecciones de población, elaboradas con base en los resultados del Censo Nacional de Población y Vivienda (CNPV) 2018.

El dominio total nacional no incluye la población de los departamentos de Amazonas, Arauca, Casanare, Guainía, Guaviare, Putumayo, Vaupés, Vichada y San Andrés

La pregunta va dirigida únicamente a los propietario(a)s que crearon o constituyeron el negocio.

Módulo sitio o ubicación

Total nacional

2019 - 2021

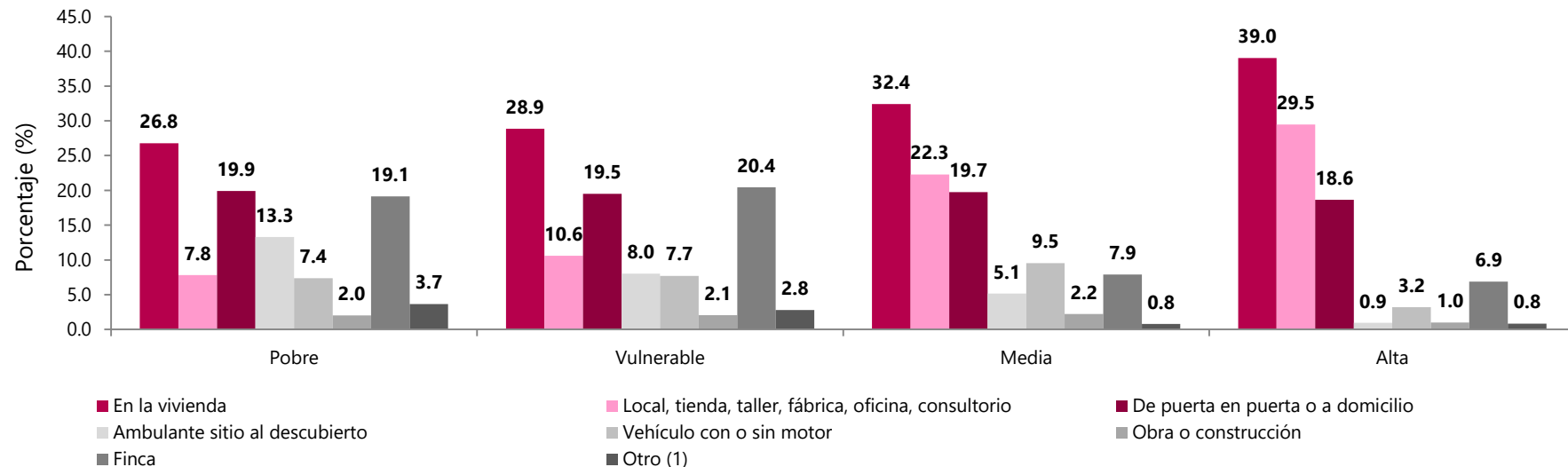


El futuro
es de todos

Gobierno
de Colombia

Distribución de micronegocios según sitio o ubicación

Total nacional 2021



Fuente: DANE. EMICRON

Notas: Por efecto de la exclusión de la categoría "No informa", las sumas pueden diferir del total.

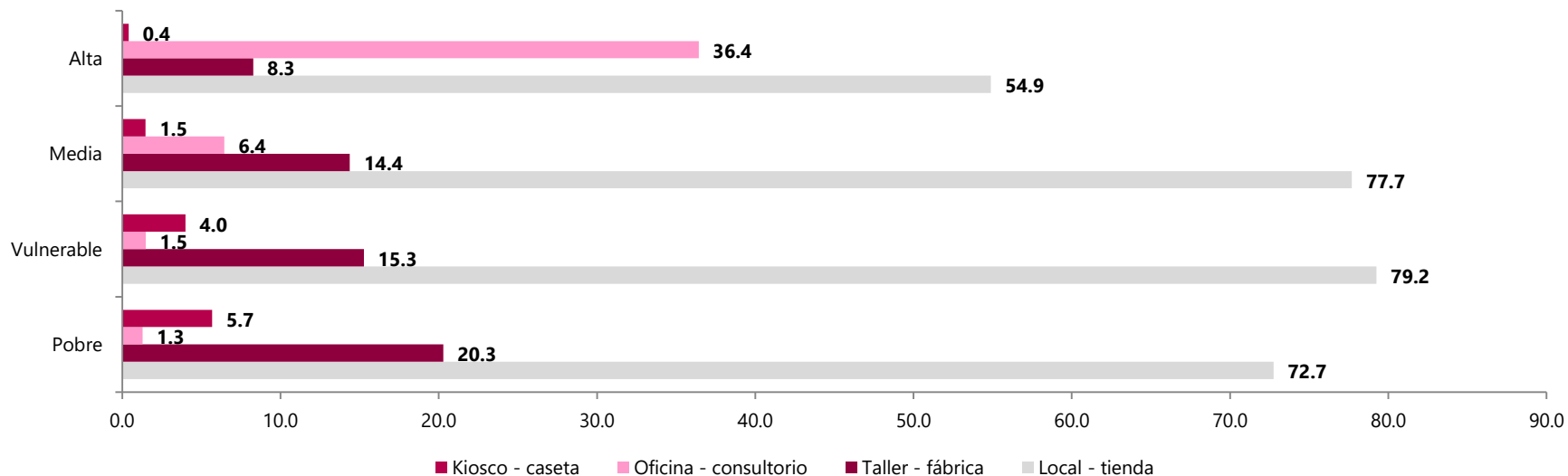
Datos expandidos con proyecciones de población, elaboradas con base en los resultados del Censo Nacional de Población y Vivienda (CNPV) 2018.

El dominio total nacional no incluye la población de los departamentos de Amazonas, Arauca, Casanare, Guainía, Guaviare, Putumayo, Vaupés, Vichada y San Andrés

(1) Incluye: río, playa de río, cancha de fútbol, espacio de primer empleo, mina, mar.

Distribución de micronegocios según emplazamiento físico del negocio

Total nacional 2021



Fuente: DANE. EMICRON

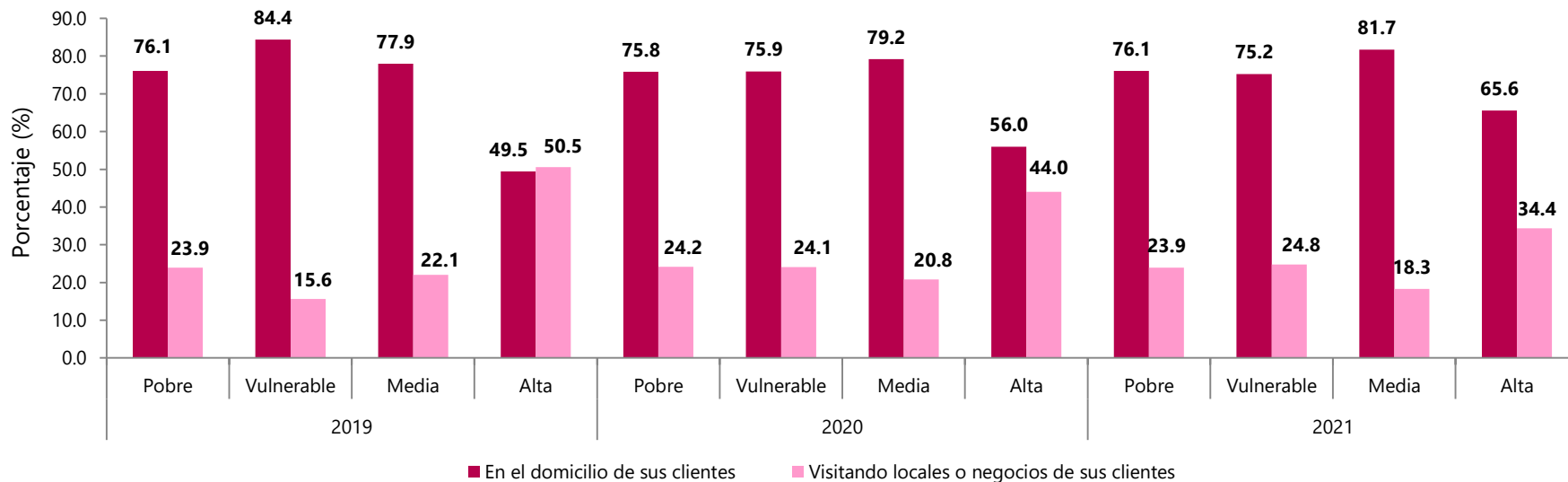
Notas: Datos expandidos con proyecciones de población, elaboradas con base en los resultados del Censo Nacional de Población y Vivienda (CNPV) 2018.

El dominio total nacional no incluye la población de los departamentos de Amazonas, Arauca, Casanare, Guainía, Guaviare, Putumayo, Vaupés, Vichada y San Andrés

La pregunta va dirigida a los micronegocios ubicados en un local, tienda, taller, fábrica, oficina, consultorio.

Distribución de micronegocios según tipo de servicio de puerta en puerta o a domicilio

Total nacional 2019-2021



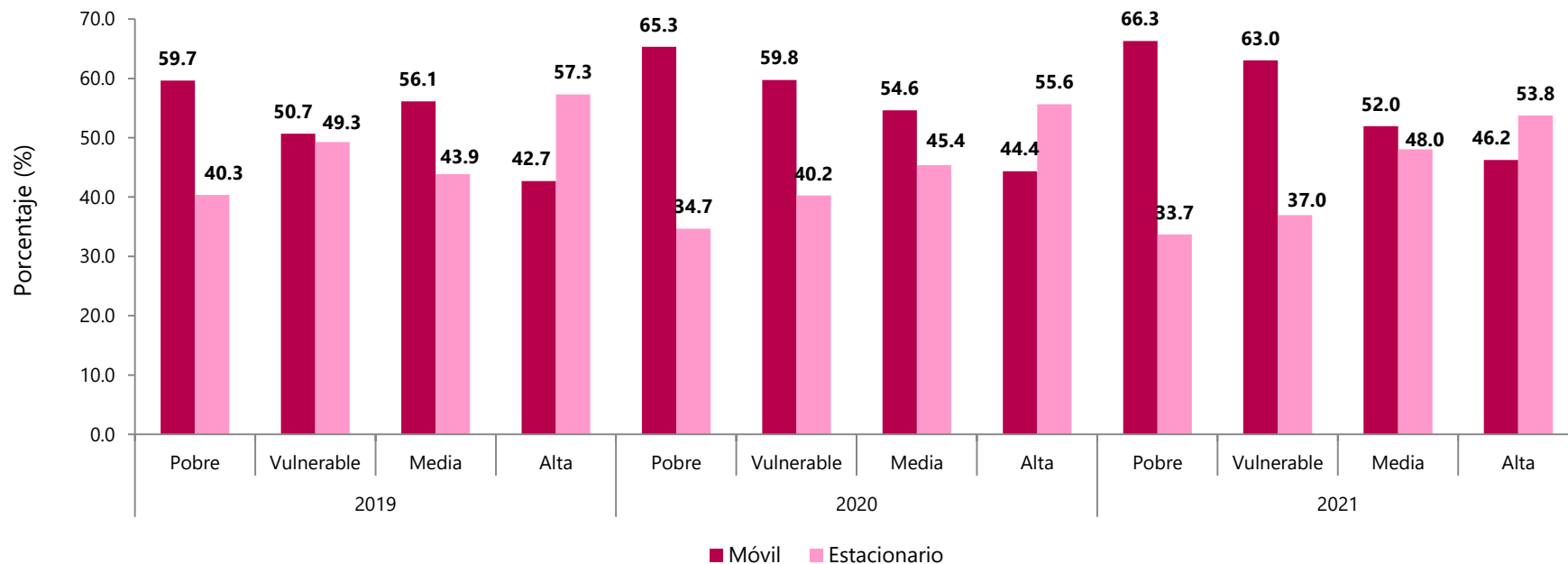
Fuente: DANE. EMICRON

Notas: Datos expandidos con proyecciones de población, elaboradas con base en los resultados del Censo Nacional de Población y Vivienda (CNPV) 2018.

El dominio total nacional no incluye la población de los departamentos de Amazonas, Arauca, Casanare, Guainía, Guaviare, Putumayo, Vaupés, Vichada y San Andrés. La pregunta va dirigida a los micronegocios que desarrollan su actividad de puerta en puerta o a domicilio.

Cantidad de micronegocios ambulantes según ubicación en espacio público

Total nacional 2019-2021



Fuente: DANE. EMICRON

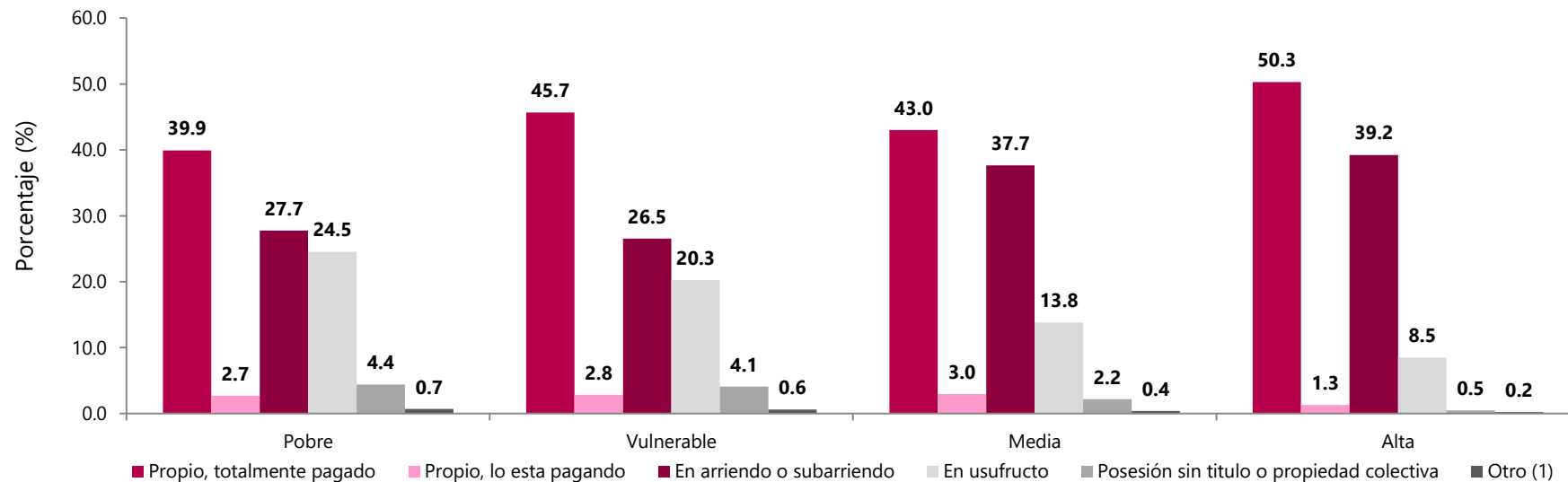
Notas: Datos expandidos con proyecciones de población, elaboradas con base en los resultados del Censo Nacional de Población y Vivienda (CNPV) 2018.

El dominio total nacional no incluye la población de los departamentos de Amazonas, Arauca, Casanare, Guainía, Guaviare, Putumayo, Vaupés, Vichada y San Andrés

La pregunta va dirigida a los micronegocios que desarrollan su actividad ambulante - sitio al descubierto.

Distribución de micronegocios según propiedad del emplazamiento

Total nacional 2021



Fuente: DANE. EMICRON

Notas: Datos expandidos con proyecciones de población, elaboradas con base en los resultados del Censo Nacional de Población y Vivienda (CNPV) 2018.

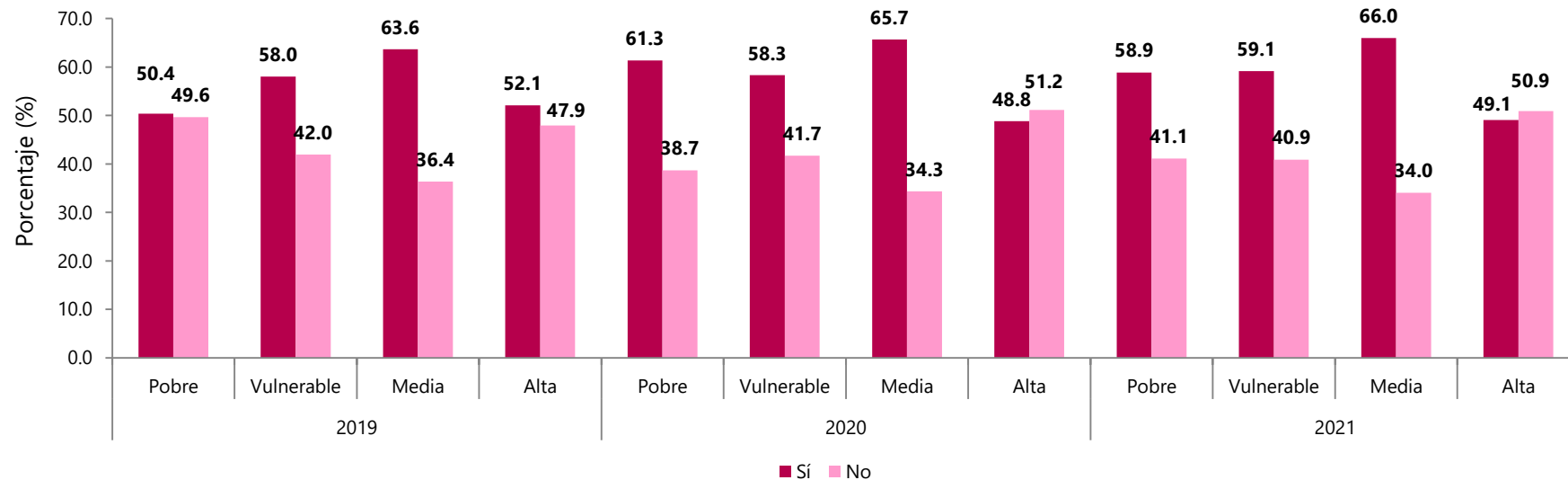
El dominio total nacional no incluye la población de los departamentos de Amazonas, Arauca, Casanare, Guainía, Guaviare, Putumayo, Vaupés, Vichada y San Andrés

La pregunta va dirigida a los micronegocios ubicados en vivienda, local, tienda, taller, fábrica, oficina, consultorio, vehículo o finca.

(1) Incluye: Sucesión, comodato, anticresis.

Distribución de micronegocios según visibilidad al público

Total nacional
2019 - 2021



Fuente: DANE. EMICRON

Notas: Datos expandidos con proyecciones de población, elaboradas con base en los resultados del Censo Nacional de Población y Vivienda (CNPV) 2018.

El dominio total nacional no incluye la población de los departamentos de Amazonas, Arauca, Casanare, Guainía, Guaviare, Putumayo, Vaupés, Vichada y San Andrés.

La pregunta va dirigida a los micronegocios ubicados en vivienda, local, tienda, taller, fábrica, oficina, finca, vehículo o ambulante estacionario.

La visibilidad hace referencia a que el micronegocio tenga letrero o aviso para su identificación.

Módulo personal ocupado

Total nacional
2019 - 2021

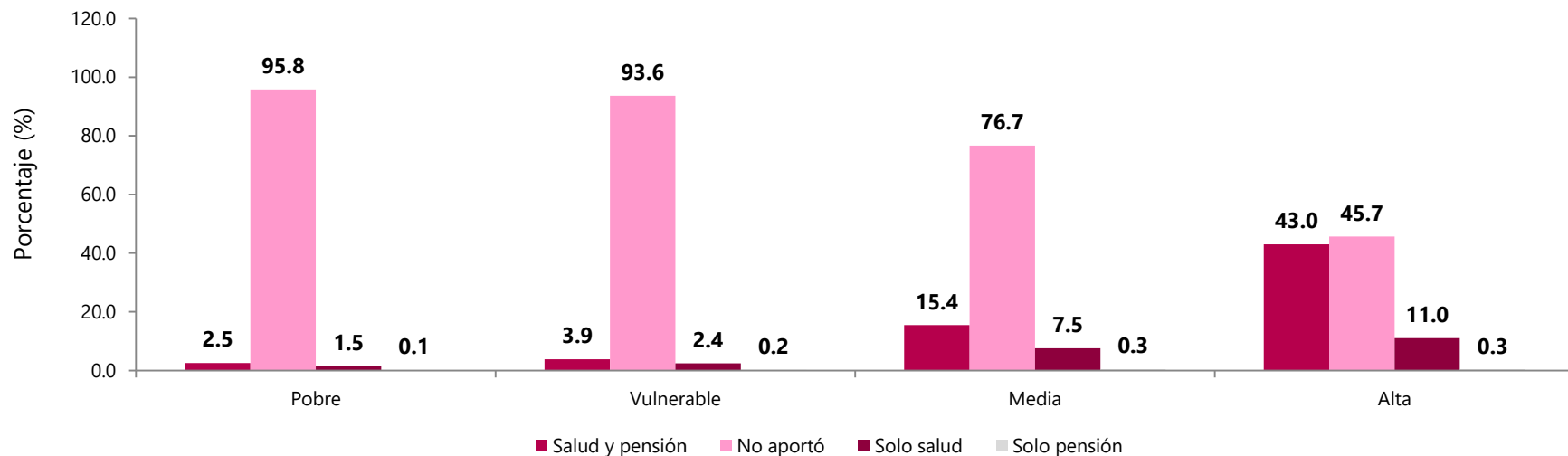


El futuro
es de todos

Gobierno
de Colombia

Distribución de propietarios(as) de micronegocios según aportes a salud y pensión

Total nacional 2021



Fuente: DANE. EMICRON

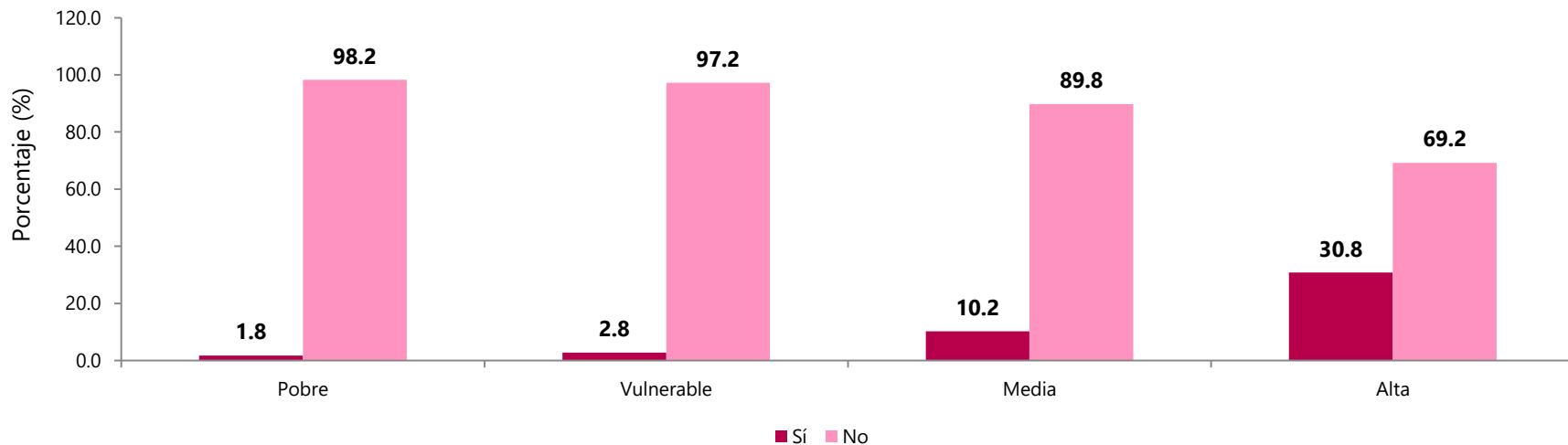
Notas: Datos expandidos con proyecciones de población, elaboradas con base en los resultados del Censo Nacional de Población y Vivienda (CNPV) 2018.

El dominio total nacional no incluye la población de los departamentos de Amazonas, Arauca, Casanare, Guainía, Guaviare, Putumayo, Vaupés, Vichada y San Andrés

Pagos realizados con el presupuesto del micronegocio. La opción no aportó incluye beneficiarios del régimen contributivo y afiliados al régimen subsidiado.

Distribución de propietarios(as) de micronegocios según aportes a ARL

Total nacional 2021



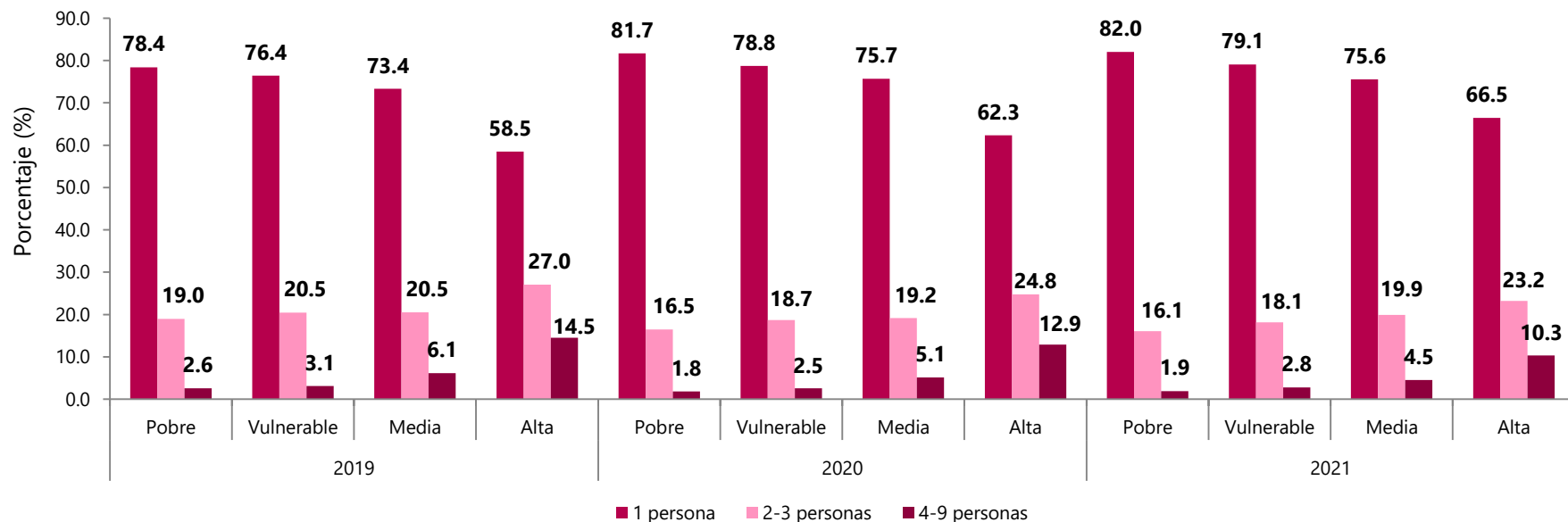
Fuente: DANE. EMICRON

Notas: Datos expandidos con proyecciones de población, elaboradas con base en los resultados del Censo Nacional de Población y Vivienda (CNPV) 2018.

El dominio total nacional no incluye la población de los departamentos de Amazonas, Arauca, Casanare, Guainía, Guaviare, Putumayo, Vaupés, Vichada y San Andrés

Distribución de micronegocios según rangos de personal ocupado

Total nacional
2019 - 2021



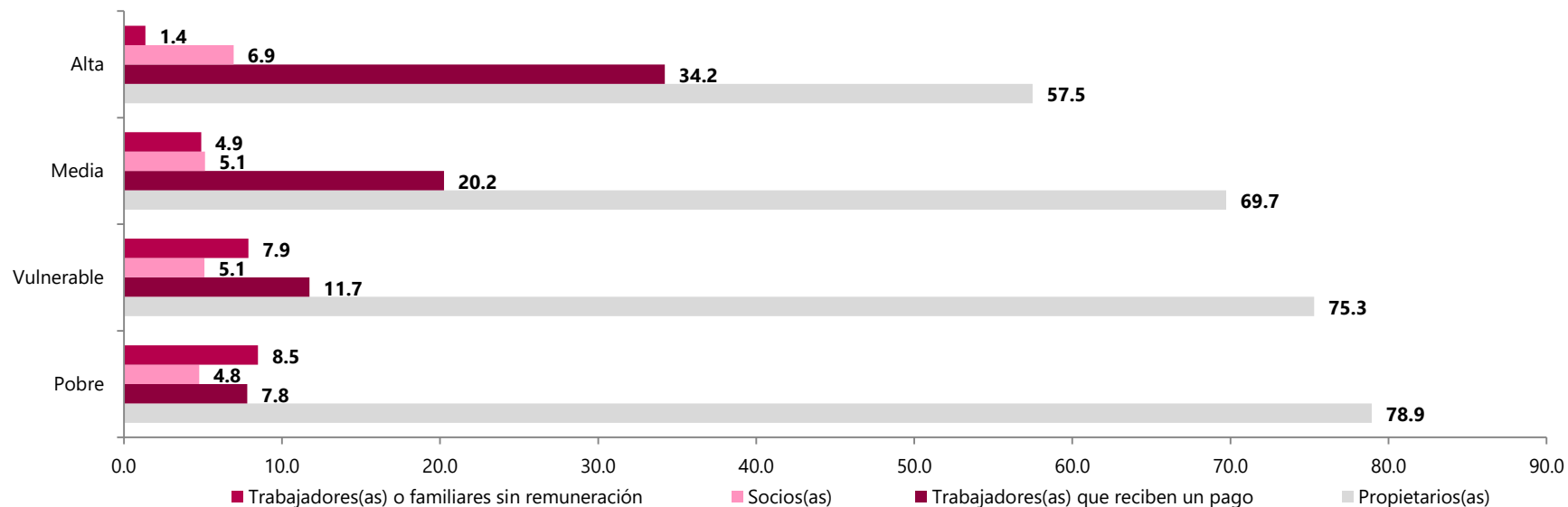
Fuente: DANE. EMICRON

Notas: Datos expandidos con proyecciones de población, elaboradas con base en los resultados del Censo Nacional de Población y Vivienda (CNPV) 2018.

El dominio total nacional no incluye la población de los departamentos de Amazonas, Arauca, Casanare, Guainía, Guaviare, Putumayo, Vaupés, Vichada y San Andrés

Distribución del personal ocupado por los micronegocios según tipos de vinculo

**Total nacional
2021**



Fuente: DANE. EMICRON

Notas: Datos expandidos con proyecciones de población, elaboradas con base en los resultados del Censo Nacional de Población y Vivienda (CNPV) 2018.

El dominio total nacional no incluye la población de los departamentos de Amazonas, Arauca, Casanare, Guainía, Guaviare, Putumayo, Vaupés, Vichada y San Andrés

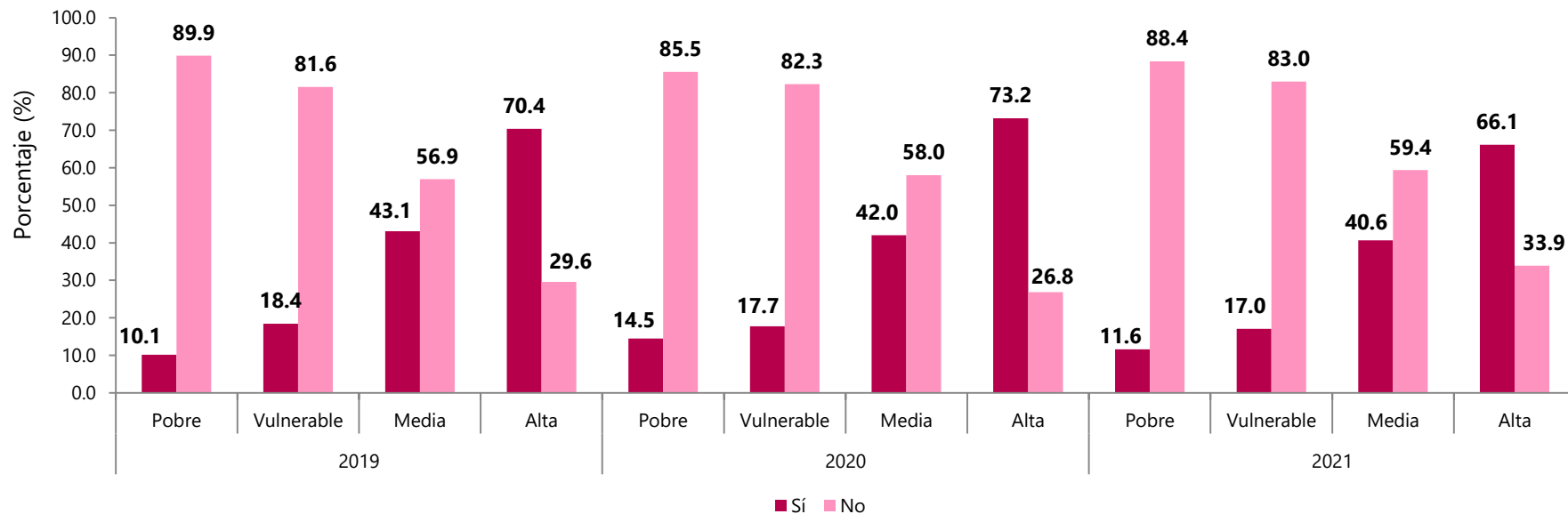
Módulo Características del micronegocio

Total nacional
2019 - 2021



Distribución de micronegocios según tenencia de Registro Único Tributario (RUT)

Total nacional
2019 - 2021



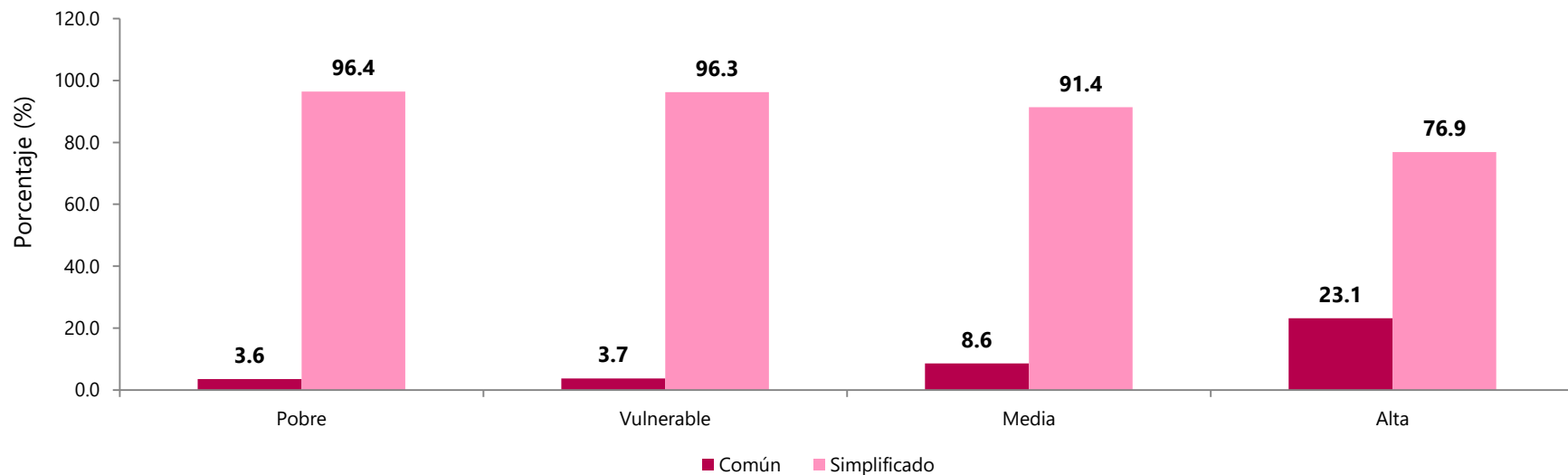
Fuente: DANE, EMICRON

Notas: Datos expandidos con proyecciones de población, elaboradas con base en los resultados del Censo Nacional de Población y Vivienda (CNPV) 2018.

El dominio total nacional no incluye la población de los departamentos de Amazonas, Arauca, Casanare, Guainía, Guaviare, Putumayo, Vaupés, Vichada y San Andrés

Distribución de micronegocios según régimen al cual pertenece

Total nacional 2021



Fuente: DANE. EMICRON

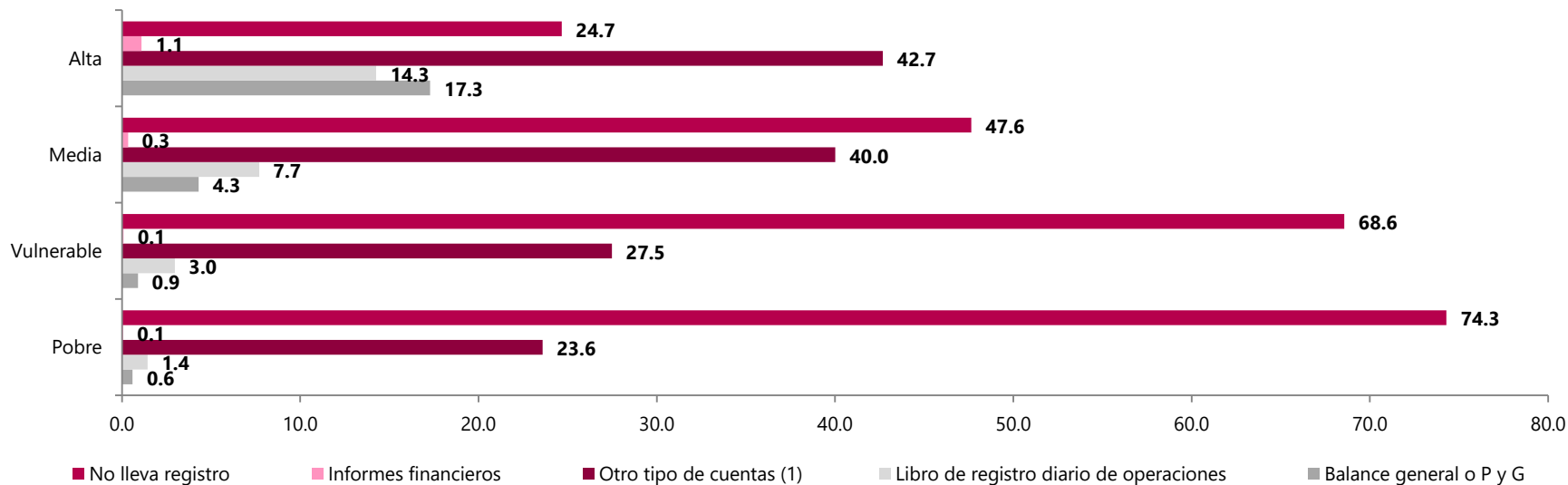
Notas: Datos expandidos con proyecciones de población, elaboradas con base en los resultados del Censo Nacional de Población y Vivienda (CNPV) 2018.

El dominio total nacional no incluye la población de los departamentos de Amazonas, Arauca, Casanare, Guainía, Guaviare, Putumayo, Vaupés, Vichada y San Andrés

La pregunta va dirigida a los micronegocios con Registro Único Tributario (RUT).

Distribución de micronegocios según tipo de registro contable

**Total nacional
2021**



Fuente: DANE, EMICRON

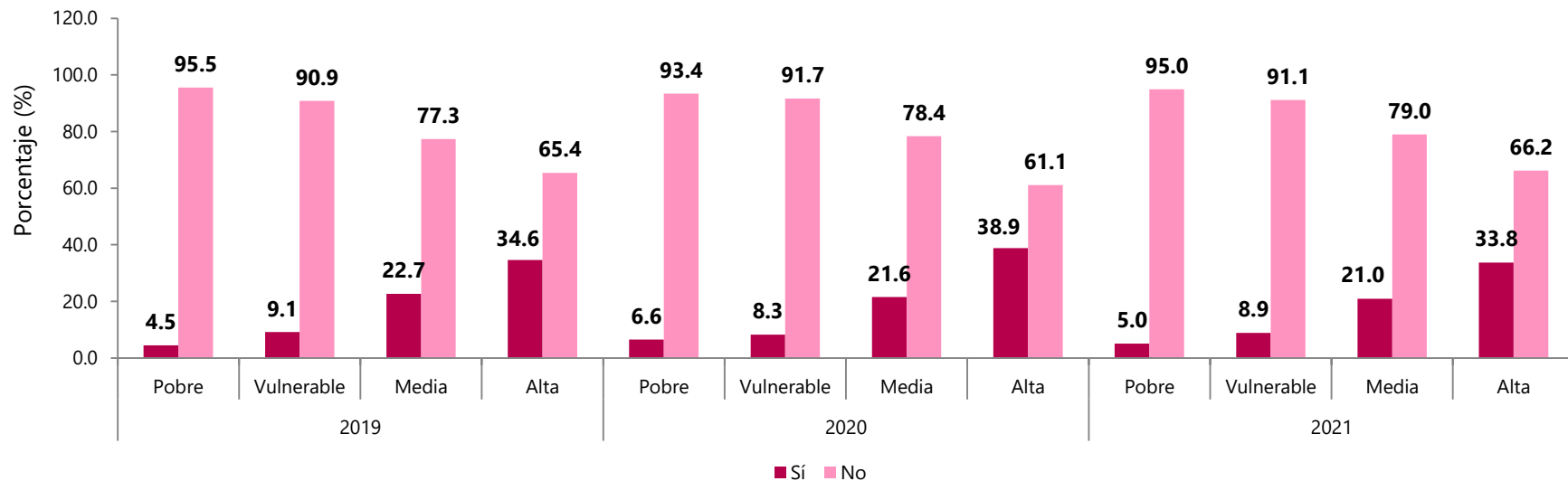
Notas: Datos expandidos con proyecciones de población, elaboradas con base en los resultados del Censo Nacional de Población y Vivienda (CNPV) 2018.

El dominio total nacional no incluye la población de los departamentos de Amazonas, Arauca, Casanare, Guainía, Guaviare, Putumayo, Vaupés, Vichada y San Andrés

(1) Incluye: libreta, cuaderno, Excel, caja registradora.

Distribución de micronegocios según registro en Cámara de Comercio

Total nacional 2019 - 2021



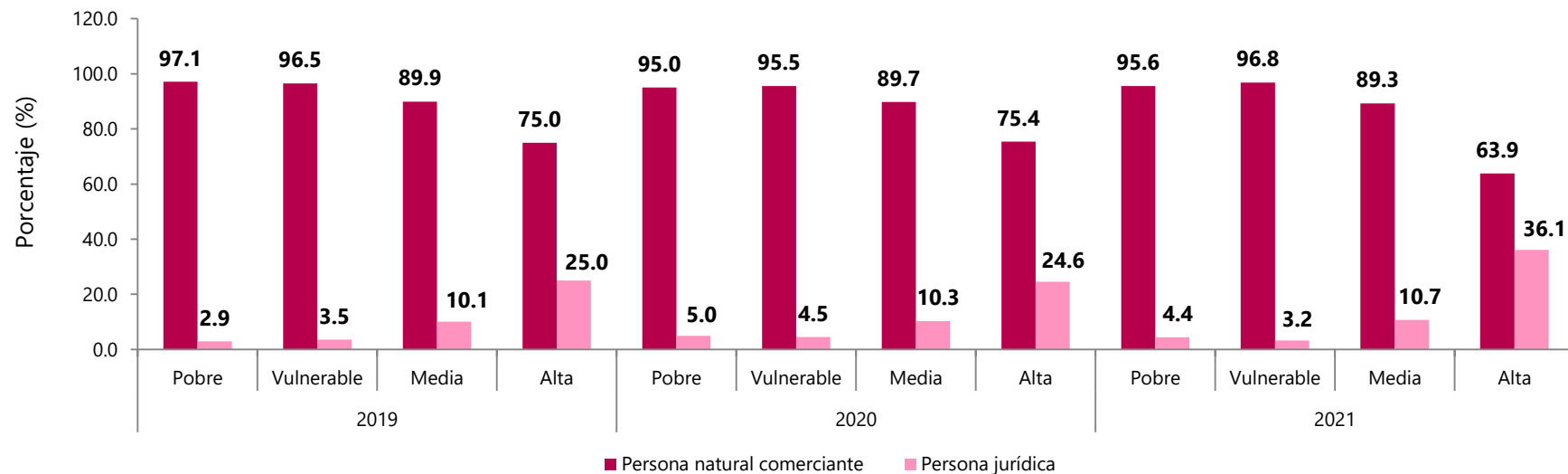
Fuente: DANE. EMICRON

Notas: Datos expandidos con proyecciones de población, elaboradas con base en los resultados del Censo Nacional de Población y Vivienda (CNPV) 2018.

El dominio total nacional no incluye la población de los departamentos de Amazonas, Arauca, Casanare, Guainía, Guaviare, Putumayo, Vaupés, Vichada y San Andrés

Distribución de micronegocios según tipo de persona inscrita en la matrícula mercantil

Total nacional
2019 - 2021



Fuente: DANE. EMICRON

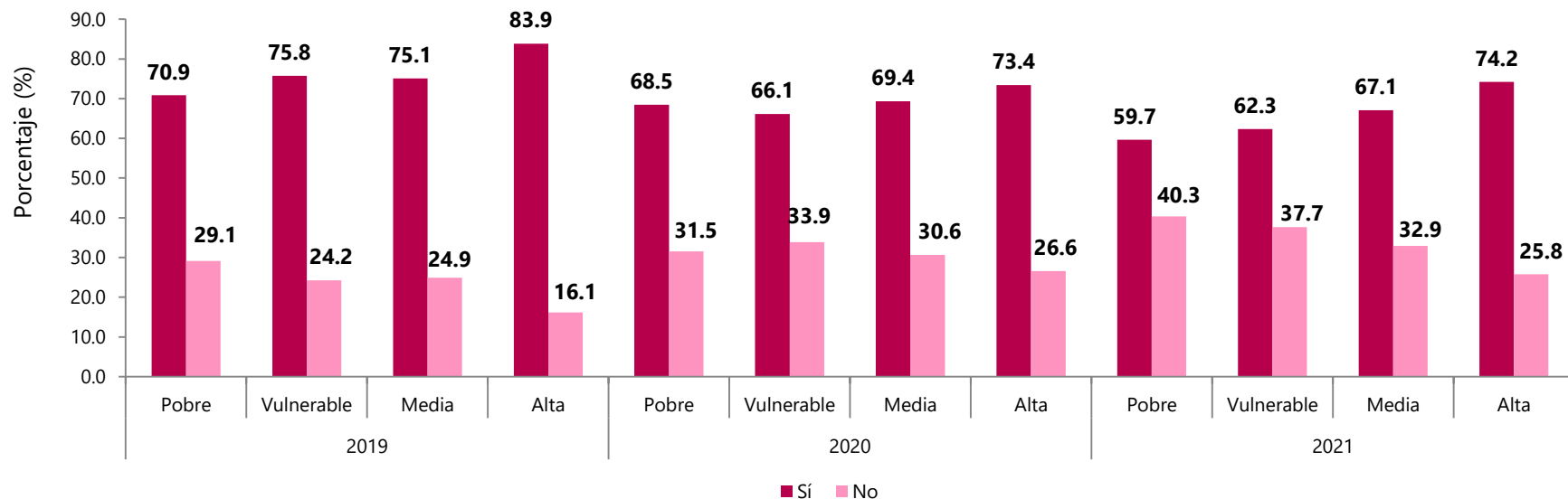
Notas: Datos expandidos con proyecciones de población, elaboradas con base en los resultados del Censo Nacional de Población y Vivienda (CNPV) 2018.

El dominio total nacional no incluye la población de los departamentos de Amazonas, Arauca, Casanare, Guainía, Guaviare, Putumayo, Vaupés, Vichada y San Andrés

La pregunta va dirigida a los micronegocios con registro en Cámara de Comercio.

Distribución de micronegocios según obtención o renovación del registro en Cámara de Comercio durante 2019 – 2021

Total nacional 2019 - 2021



Fuente: DANE, EMICRON

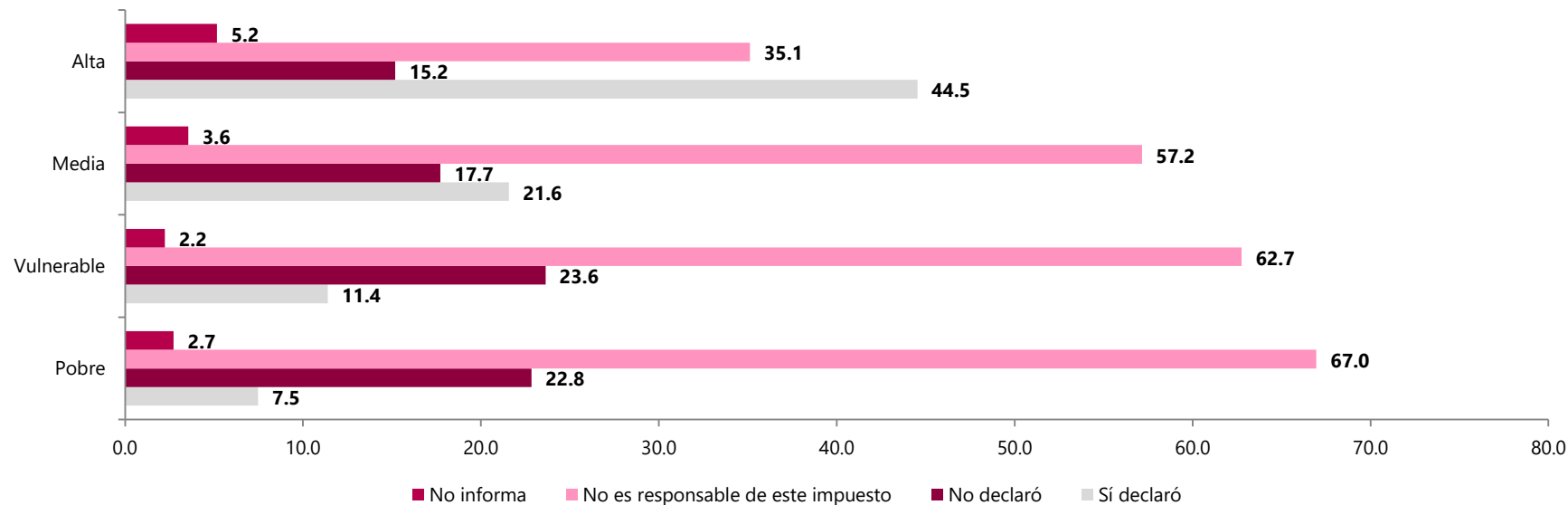
Notas: Datos expandidos con proyecciones de población, elaboradas con base en los resultados del Censo Nacional de Población y Vivienda (CNPV) 2018.

El dominio total nacional no incluye la población de los departamentos de Amazonas, Arauca, Casanare, Guainía, Guaviare, Putumayo, Vaupés, Vichada y San Andrés

La pregunta va dirigida a los micronegocios con registro en Cámara de Comercio.

Distribución de micronegocios según declaración de impuesto sobre la renta

Total nacional 2021



Fuente: DANE. EMICRON

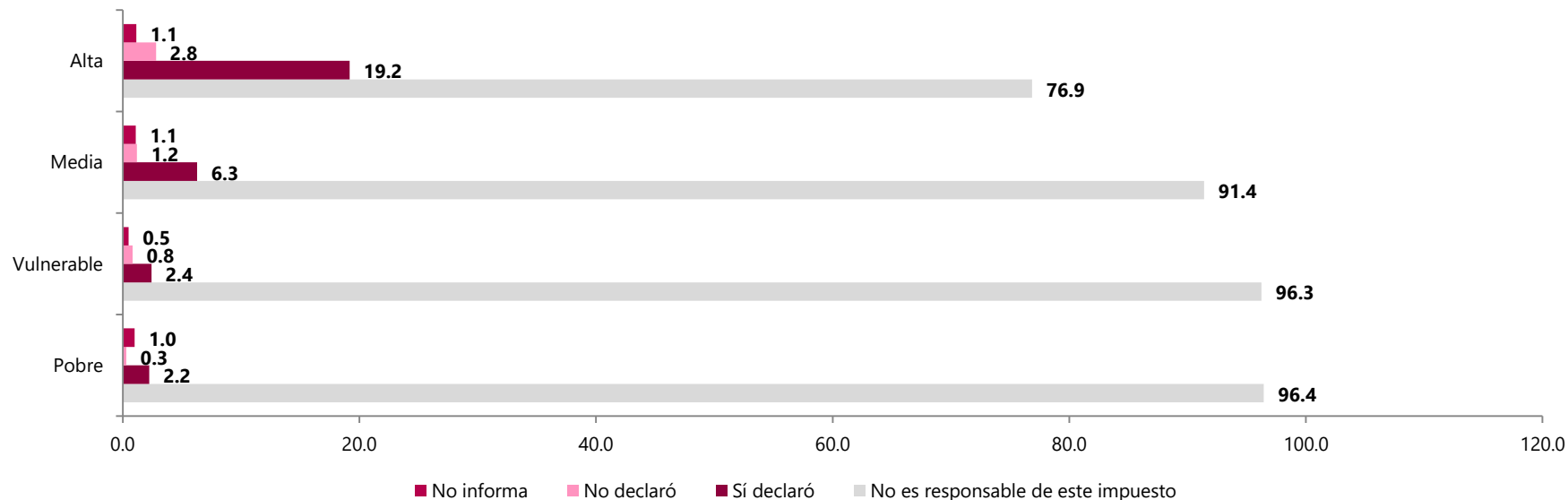
Notas: Datos expandidos con proyecciones de población, elaboradas con base en los resultados del Censo Nacional de Población y Vivienda (CNPV) 2018.

El dominio total nacional no incluye la población de los departamentos de Amazonas, Arauca, Casanare, Guainía, Guaviare, Putumayo, Vaupés, Vichada y San Andrés

La pregunta va dirigida a los micronegocios con Registro Único Tributario (RUT).

Distribución de micronegocios según declaración de impuesto del valor agregado (IVA)

Total nacional 2021



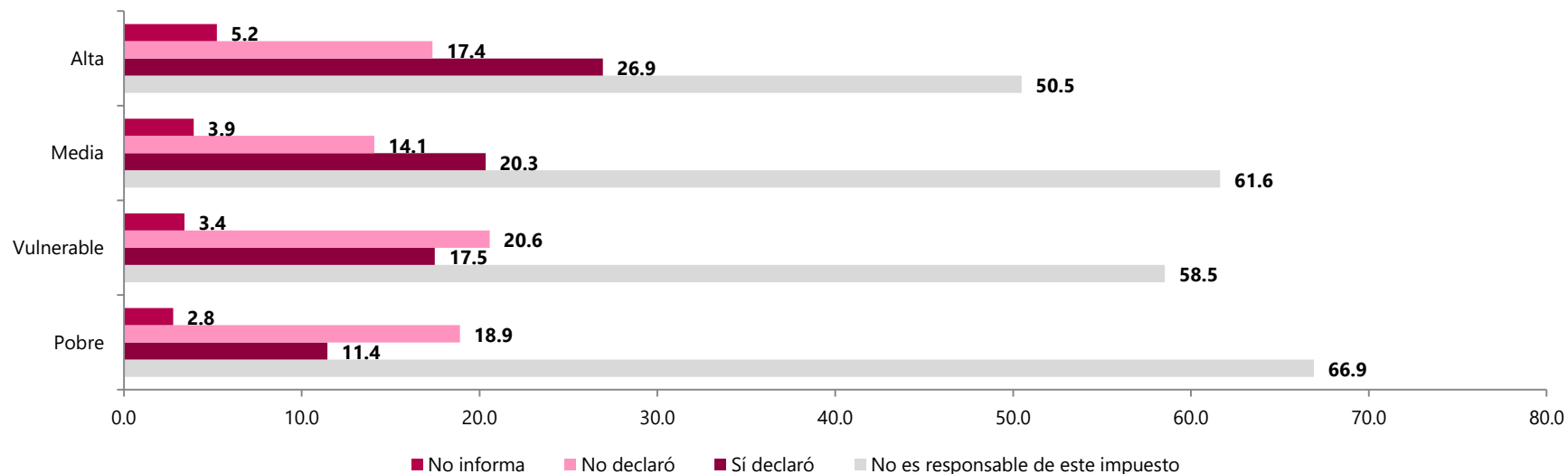
Fuente: DANE. EMICRON

Notas: Datos expandidos con proyecciones de población, elaboradas con base en los resultados del Censo Nacional de Población y Vivienda (CNPV) 2018.

El dominio total nacional no incluye la población de los departamentos de Amazonas, Arauca, Casanare, Guainía, Guaviare, Putumayo, Vaupés, Vichada y San Andrés. La pregunta va dirigida a los micronegocios con Registro Único Tributario (RUT).

Distribución de micronegocios según declaración de impuesto de Industria y comercio

Total nacional 2021



Fuente: DANE. EMICRON

Notas: Datos expandidos con proyecciones de población, elaboradas con base en los resultados del Censo Nacional de Población y Vivienda (CNPV) 2018.

El dominio total nacional no incluye la población de los departamentos de Amazonas, Arauca, Casanare, Guainía, Guaviare, Putumayo, Vaupés, Vichada y San Andrés. La pregunta va dirigida a los micronegocios con Registro Único Tributario (RUT).

Módulo tecnologías de la información y comunicaciones

Total nacional
2019 - 2021

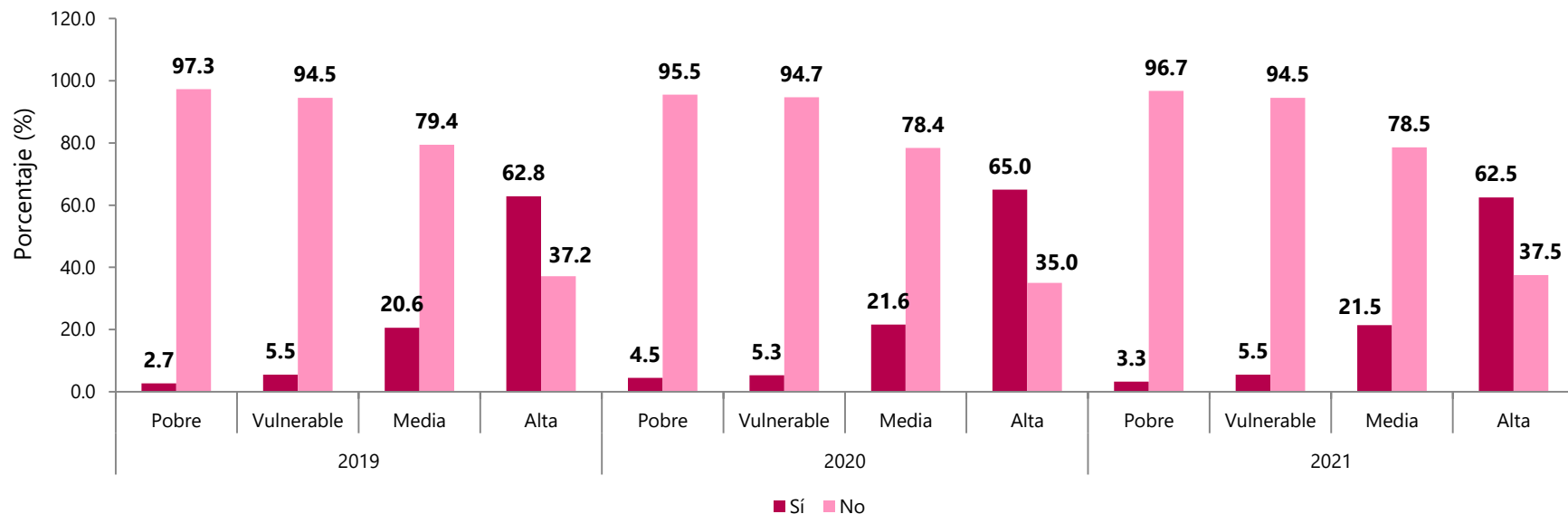


El futuro
es de todos

Gobierno
de Colombia

Distribución de micronegocios según tenencia de dispositivos electrónicos (computadores, tabletas)

Total nacional 2019 - 2021



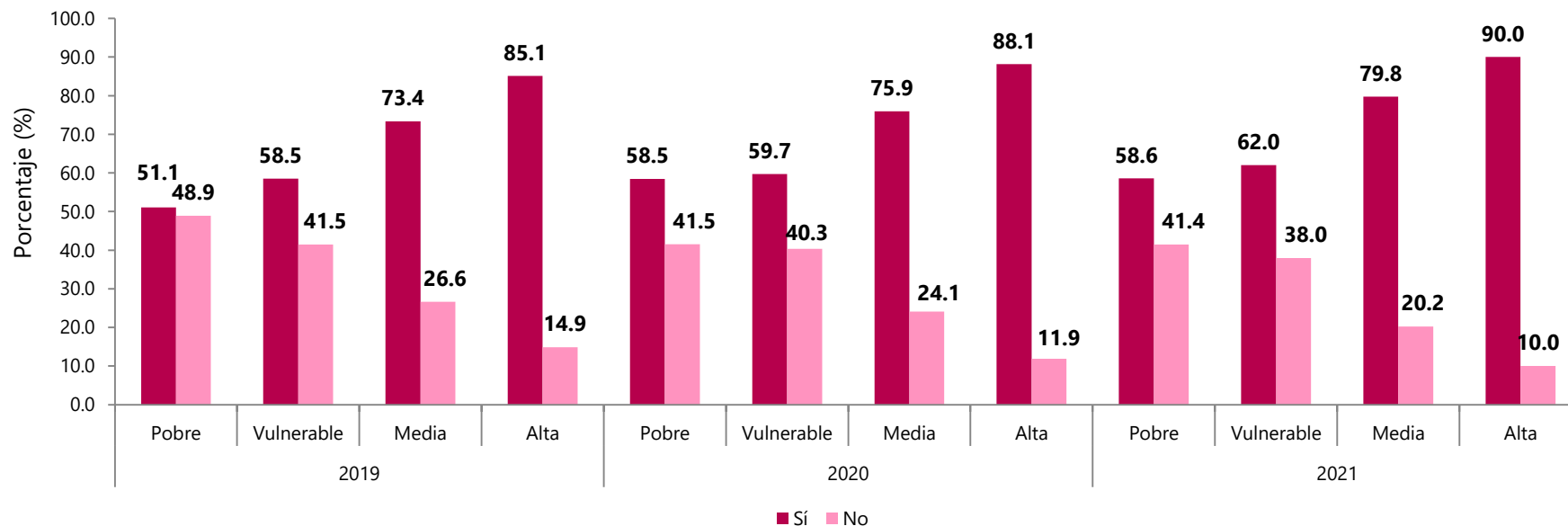
Fuente: DANE, EMICRON

Notas: Datos expandidos con proyecciones de población, elaboradas con base en los resultados del Censo Nacional de Población y Vivienda (CNPV) 2018.

El dominio total nacional no incluye la población de los departamentos de Amazonas, Arauca, Casanare, Guainía, Guaviare, Putumayo, Vaupés, Vichada y San Andrés

Distribución de micronegocios según uso del teléfono móvil celular

Total nacional
2019 - 2021



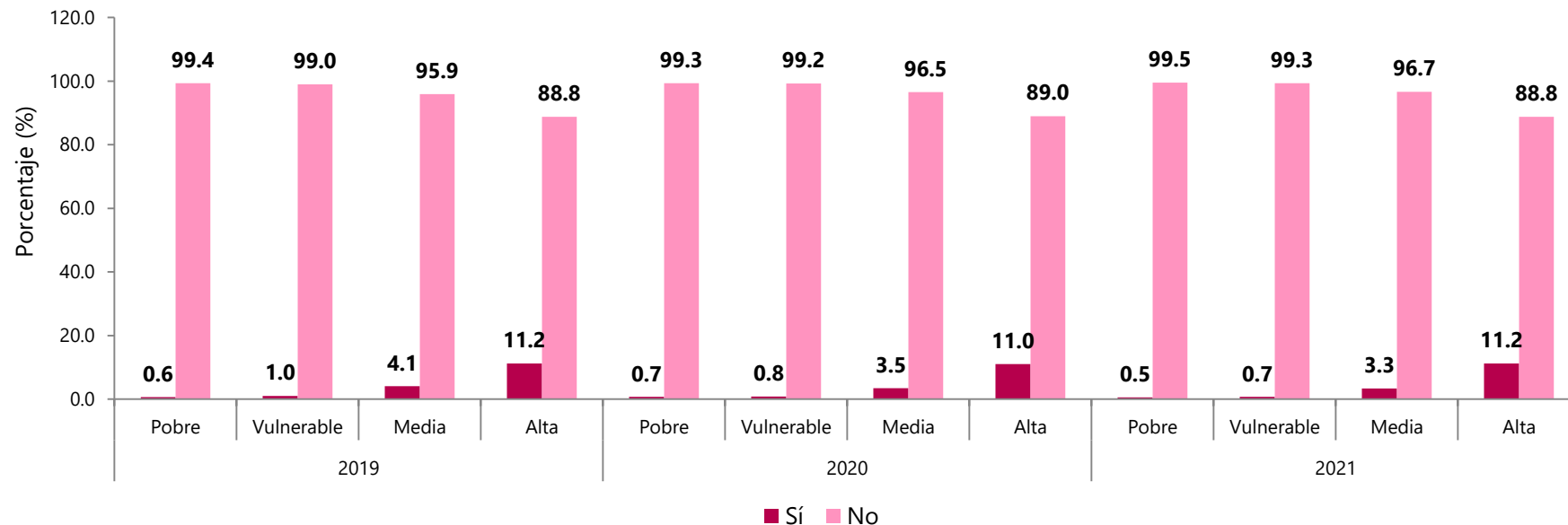
Fuente: DANE. EMICRON

Notas: Datos expandidos con proyecciones de población, elaboradas con base en los resultados del Censo Nacional de Población y Vivienda (CNPV) 2018.

El dominio total nacional no incluye la población de los departamentos de Amazonas, Arauca, Casanare, Guainía, Guaviare, Putumayo, Vaupés, Vichada y San Andrés

Distribución de micronegocios según tenencia de página web o presencia en sitio web

Total nacional 2019 - 2021



Fuente: DANE. EMICRON

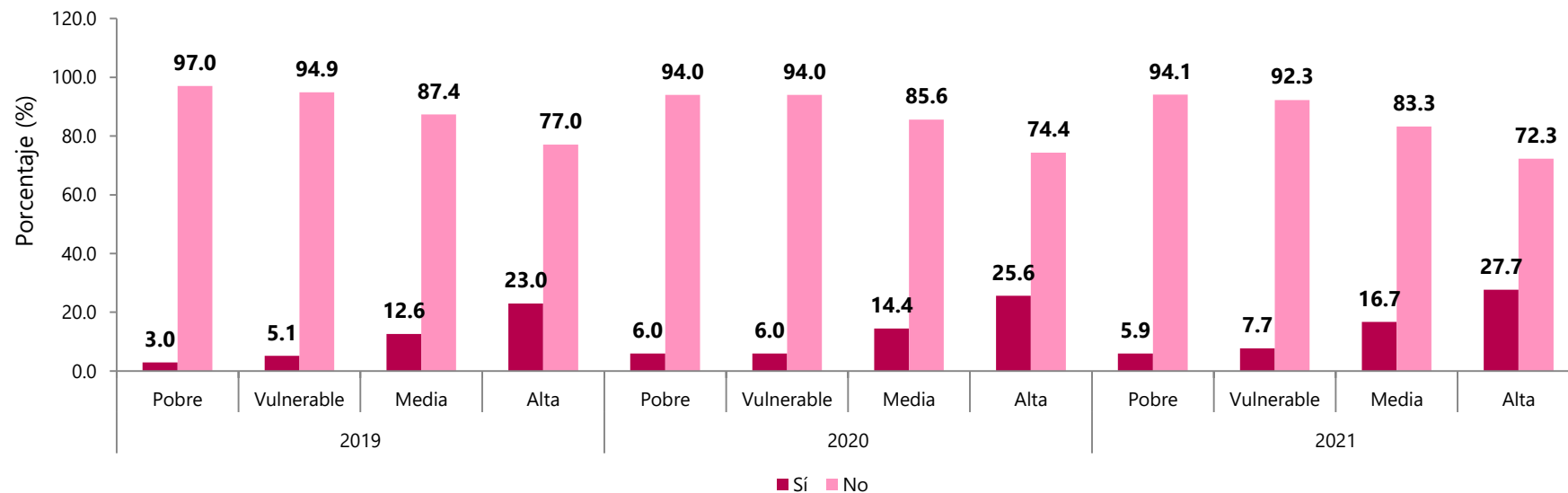
Notas: Datos expandidos con proyecciones de población, elaboradas con base en los resultados del Censo Nacional de Población y Vivienda (CNPV) 2018.

El dominio total nacional no incluye la población de los departamentos de Amazonas, Arauca, Casanare, Guainía, Guaviare, Putumayo, Vaupés, Vichada y San Andrés.

La pregunta va dirigida a los micronegocios que no usan dispositivos electrónicos (computadores, tabletas) ni teléfonos celulares.

Distribución de micronegocios según presencia en redes sociales

Total nacional
2019 - 2021



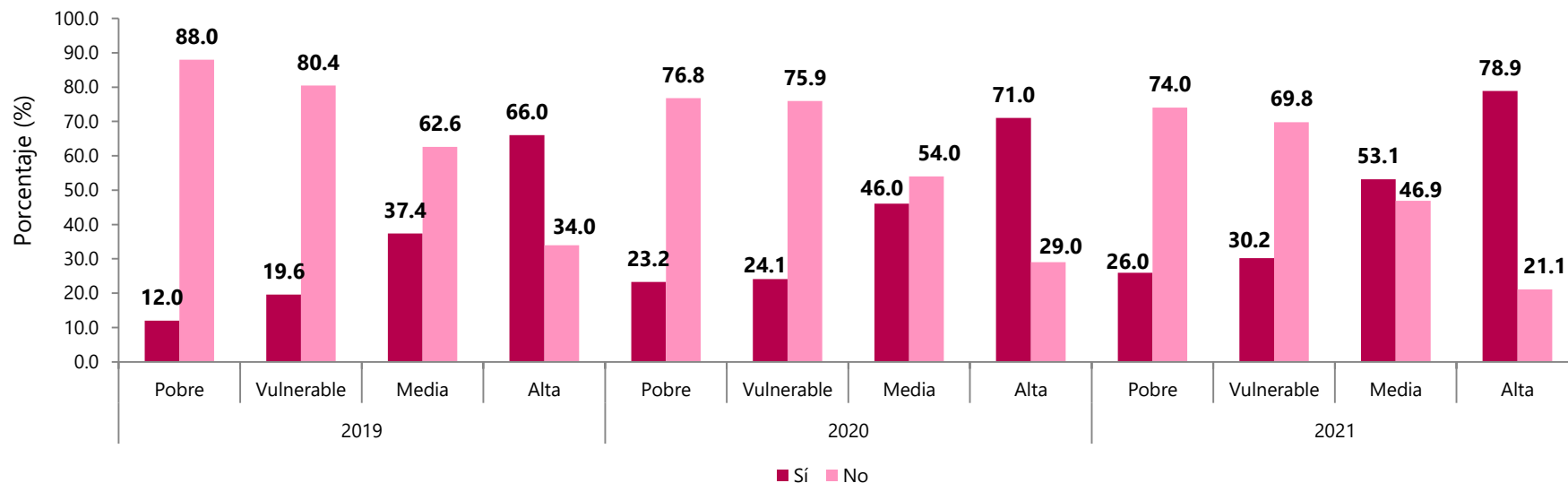
Fuente: DANE. EMICRON

Notas: Datos expandidos con proyecciones de población, elaboradas con base en los resultados del Censo Nacional de Población y Vivienda (CNPV) 2018.

El dominio total nacional no incluye la población de los departamentos de Amazonas, Arauca, Casanare, Guainía, Guaviare, Putumayo, Vaupés, Vichada y San Andrés

Distribución de micronegocios según uso del servicio de internet

Total nacional
2019 - 2021



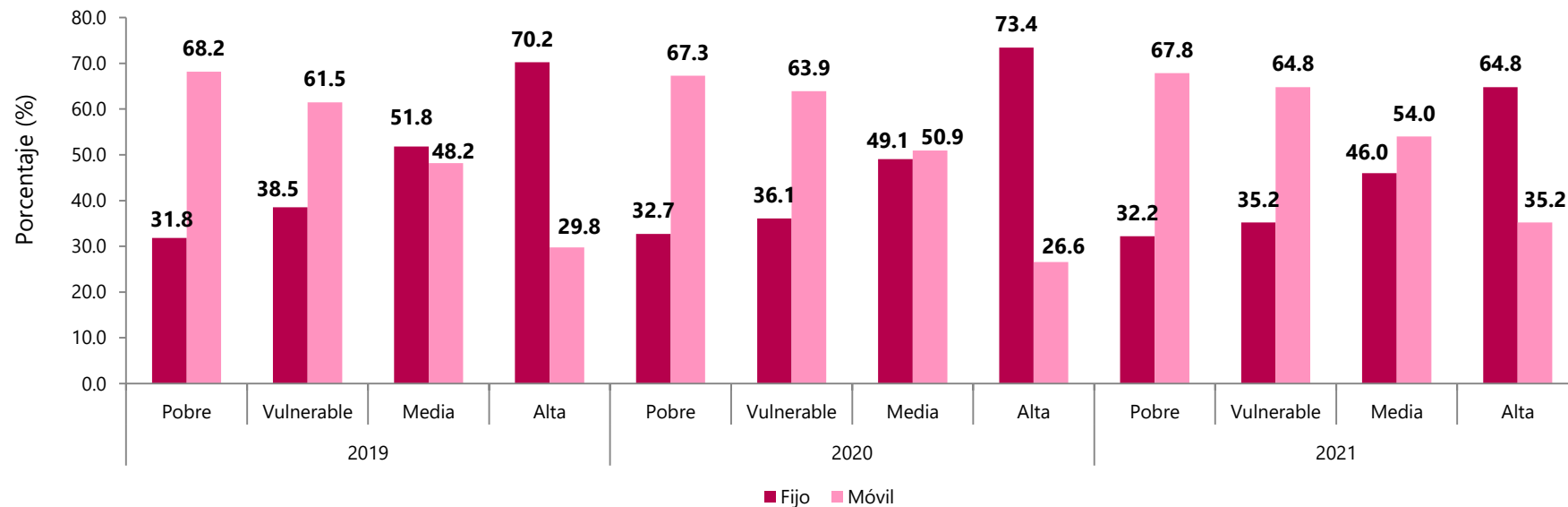
Fuente: DANE. EMICRON

Notas: Datos expandidos con proyecciones de población, elaboradas con base en los resultados del Censo Nacional de Población y Vivienda (CNPV) 2018.

El dominio total nacional no incluye la población de los departamentos de Amazonas, Arauca, Casanare, Guainía, Guaviare, Putumayo, Vaupés, Vichada y San Andrés

Distribución de micronegocios según tipo de conexión para el acceso a internet

Total nacional 2019 - 2021



Fuente: DANE. EMICRON

Notas: Datos expandidos con proyecciones de población, elaboradas con base en los resultados del Censo Nacional de Población y Vivienda (CNPV) 2018.

El dominio total nacional no incluye la población de los departamentos de Amazonas, Arauca, Casanare, Guainía, Guaviare, Putumayo, Vaupés, Vichada y San Andrés. La pregunta va dirigida a los micronegocios con conexión a internet dentro del negocio.

Variables principales

Total nacional

2021



El futuro
es de todos

Gobierno
de Colombia

Resumen de las principales variables

Total nacional 2021

	Cantidad de micronegocios	Personal ocupado	Propietarios(as)	Trabajadores(as) que reciben un pago	Socios(as)	Trabajadores(as) o familiares sin remuneración
Total nacional	5.776.091	7.762.163	5.776.091	1.049.326	390.982	545.763
Pobre	2.008.365	2.544.525	2.008.365	198.803	121.363	215.993
Vulnerable	2.015.561	2.677.208	2.015.561	314.254	136.425	210.967
Media	1.662.049	2.383.682	1.662.049	482.646	122.313	116.675
Alta	90.116	156.748	90.116	53.624	10.881	2.128

Fuente: DANE. EMICRON

Notas: El dominio total nacional no incluye la población de los departamentos de Amazonas, Arauca, Casanare, Guainía, Guaviare, Putumayo, Vaupés, Vichada y San Andrés. Datos expandidos con proyecciones de población, elaboradas con base en los resultados del Censo Nacional de Población y Vivienda (CNPV) 2018.

(1) No incluye impuestos indirectos.

(2) El cálculo es una aproximación del ingreso mixto, dado que no contempla los impuestos indirectos a la producción ni las subvenciones. Se calcula de la siguiente manera: valor agregado - remuneración del personal ocupado

(3) Relación entre consumo intermedio e ingresos

Resumen de las principales variables

Total nacional 2021

	Ingresos Totales promedio mensual	Consumo intermedio	Valor agregado (1)	Remuneración del personal ocupado	Sueldos y salarios	Prestaciones sociales	Ingreso mixto (2)	Coefficiente técnico (3)
Total nacional	2.068	88.475.545.494	54.849.562.243	12.763.244.852	9.224.819.939	3.538.424.913	42.086.317.391	61,7
Pobre	1.249	18.095.237.172	12.013.933.144	1.710.040.486	1.382.438.144	327.602.341	10.303.892.658	60,1
Vulnerable	1.700	25.168.878.793	15.948.308.800	2.676.409.875	2.198.221.288	478.188.587	13.271.898.925	61,2
Media	3.245	41.031.106.238	23.695.615.757	7.082.969.175	4.871.398.145	2.211.571.030	16.612.646.582	63,4
Alta	6.817	4.180.323.291	3.191.704.542	1.293.825.316	772.762.361	521.062.955	1.897.879.226	56,7

Fuente: DANE. EMICRON

Notas: El dominio total nacional no incluye la población de los departamentos de Amazonas, Arauca, Casanare, Guainía, Guaviare, Putumayo, Vaupés, Vichada y San Andrés

Datos expandidos con proyecciones de población, elaboradas con base en los resultados del Censo Nacional de Población y Vivienda (CNPV) 2018.

Valores en miles de pesos.

(1) No incluye impuestos indirectos.

(2) El cálculo es una aproximación del ingreso mixto, dado que no contempla los impuestos indirectos a la producción ni las subvenciones. Se calcula de la siguiente manera: valor agregado - remuneración del personal ocupado

(3) Relación entre consumo intermedio e ingresos

Encuesta de Micronegocios

Análisis por grupos de ingresos del hogar

2019 - 2021



El futuro
es de todos

Gobierno
de Colombia



@DANEColombia



@DANE_Colombia



/DANEColombia



/DANEColombia

www.dane.gov.co